




Parque Nacional y Parque Natural de Sierra Nevada
Campana de Seguridad "Sierra Nevada para vivirla segura"
Ficha de Seguridad

Información del 16 de noviembre de 2016


| Zona /Sector | Condiciones generales |
|--|--|
| Todas las zonas | Fina capa de nieve a partir de los 3000 metros de altura, en algunas zonas muy dura, más abundante en la vertiente norte. |
| "Cabecera del Genil" | Nieve por encima de los 3000 metros. Temperaturas bajo cero a primera hora |
| "Hoya de la Mora - Veleta" | Nieve a partir de los 3000 m. Temperaturas bajo cero a primera hora de la mañana. Refugio de La Carhuela en buenas condiciones. |
| "Caballo" | Sin nieve. |
| "Poqueira - Mulhacén" | Alguna nieve a partir de 3000m. Refugio vivac La Caldera: en buenas condiciones. Refugio vivac Loma Pelada (Villaviejos): en buenas condiciones. ¡Cierren la puerta de los refugios al salir! |
| "Postero Alto - Alhori" | Nieve a partir de 3000 m. no de forma continua. |
| Puerto de la Ragua -Cumbres orientales | Sin nieve |
| <p>PREDICCIÓN METEOROLÓGICA PARA EL FIN DE SEMANA:</p> <ul style="list-style-type: none"> - Temperaturas en ligero descenso. - Vientos flojos de dirección variable. - Cielos poco nubosos con algunas nubes altas. <p>POR SU SEGURIDAD:</p> <ul style="list-style-type: none"> - Lleve siempre piolet y crampones en zonas por encima de 2400 m. - No olvide consultar alguna predicción meteorológica antes de salir. - No inicie ninguna actividad si no posee el conocimiento y el material adecuado. - Lleve suficiente ropa de abrigo y botas de montaña cramponables. - Ante condiciones adversas no continúe con su actividad <p>RECOMENDACIONES:</p> <ul style="list-style-type: none"> - Cierre la puerta de los refugios al salir y no deje basura. - No de comida a los animales silvestres, ni deje abandonados restos de alimentos. | |
| <p>EN CASO DE ACCIDENTE O EMERGENCIA: LLAME AL 112</p> | |
| <p>TELÉFONOS Y DIRECCIONES DE INTERÉS:</p> <ul style="list-style-type: none"> - Previsiones meteorológicas de la AEMET: www.aemet.es Otras previsiones: www.meteoexploration.com, www.eltiempo.es Teletiempo Sierra Nevada: 807 17 03 84 Agencia Estatal de Meteorología: 807 17 03 65 (Estos números requieren dar de alta un servicio especial en el móvil) Refugio Poqueira: 958 34 33 49/958 06 41 11/659 55 42 24 www.refugiopoqueira.com (Webcam en directo) Refugio Postero Alto: 616 50 60 83 / 958 06 61 10 www.refugioposteroalto.es Centro de Visitantes Dornajo: 958 34 06 25 Centro de Visitantes Lajar: 950 51 55 35 Punto de Información Pampaneira: 958 76 31 27 Punto de Información de Capileira: 958 76 30 90 / 671 56 44 06 Centro administrativo del Parque Nacional y Natural de Sierra Nevada: 958 98 02 38 Contacto de correo electrónico del Área de Uso Público del P. N. Sierra Nevada: usopublico.sn.cmaot@juntadeandalucia.es Ventana del Visitante Espacios Protegidos de Andalucía: www.ventanadelvisitante.es Web Red de Parques Nacionales españoles: http://www.magrama.gob.es/es/red-parques-nacionales/nuestros-parques/sierra-nevada | |



Vacares, Alcazaba, y Vertiente norte 16-11-16



Valata 16-11-16



Caballo 16-11-16

