

Parque Nacional y Parque Natural de Sierra Nevada
Campaña de Seguridad "Sierra Nevada para vivirla segura"
Ficha de Seguridad
 Información del 1 de diciembre de 2016

Zona /Sector	Condiciones generales	
Todas las zonas	Capa de nieve polvo desde los 1.900 -2000 m. hasta los 2.800 m. A partir de los 2.800 m capa de nieve polvo sobre nieve helada y placas de hielo o nieve helada en las zonas venteadas de lomas y crestas. Imprescindibles: piolet y crampones!!	
"Cabecera del Genil"	Nieve a partir de los 1.900 metros.	
"Hoya de la Mora - Veleta"	Nieve a partir de los 1.900 m.	
"Caballo"	Nieve a partir de los 1.900 m.	
"Poqueira - Mulhacén"	Nieve a partir de 2.200m.	
"Postero Alto - Alhori"	Nieve a partir de 1.900 m.	
Puerto de la Ragua -Cumbres orientales	Nieve a partir de 1.900 m. Puerto de la Ragua Nevado.	
PREDICCIÓN METEOROLÓGICA PARA EL FIN DE SEMANA:		
<ul style="list-style-type: none"> - Temperaturas en ascenso. Vientos del oeste flojos a moderados el viernes y del sur moderados con posibles rachas fuertes a muy fuertes en cotas altas sábado y domingo. Viernes y sábado cielos nubosos con posibilidad de precipitaciones débiles. Domingo: cielos cubiertos con posibilidad de lluvia o aguanieve entre los 2.400 y los 2.800 m. No se esperan tormentas. 		<ul style="list-style-type: none"> - Lleve siempre un móvil con la batería completamente cargada y aplicación de geolocalización (Alpify) - Evite salir solo; si lo hace, comuníquese al recorrido que va a seguir y la hora prevista de regreso a otras personas. - AVISO: Máquinas con cables trabajando en la estación de esquí, respeten la señalización para evitar accidentes.
<p>POR SU SEGURIDAD:</p> <ul style="list-style-type: none"> - En temporada Invernal lleve equipo completo y suficiente ropa de abrigo, y no olvide botas cramponables, crampones y piolet si sube a la alta montaña. - No inicie ninguna actividad si no posee el conocimiento ni el material adecuado. - Consulte el parte meteorológico de forma previa a la actividad y absténgase de salir si es desfavorable. - Si el tiempo cambia estando en montaña, no continúe con su actividad. 		
EN CASO DE ACCIDENTE O EMERGENCIA: LLAME AL 112		
TELÉFONOS Y DIRECCIONES DE INTERÉS:		
<ul style="list-style-type: none"> - Previsiones meteorológicas de la AEMET: www.aemet.es Otras previsiones: www.meteoexploracion.com, www.eltiempo.es - Teletiempo Sierra Nevada: 807 17 03 84 - Agencia Estatal de Meteorología: 807 17 03 65 (Estos números requieren dar de alta un servicio especial en el móvil) - Refugio Poqueira: 958 34 33 49/958 06 41 11/659 55 42 24 www.refugiopoqueira.com (Webcam en directo) - Refugio Postero Alto: 616 50 60 83 / 958 06 61 10 www.refugioposteroalto.es - Centro de Visitantes Dornajo: 958 34 06 25 - Centro de Visitantes Luján: 950 51 55 35 - Punto de Información Pampaneira: 958 76 31 27 - Punto de Información de Capileira: 958 76 30 90 / 671 56 44 06 - Centro administrativo del Parque Nacional y Natural de Sierra Nevada: 958 98 02 38 - Contacto de correo electrónico del Área de Uso Público del P. N. Sierra Nevada: usopublico.s.n.c.maot@juntadeandalucia.es - Ventana del Visitante Espacios Protegidos de Andalucía: www.ventanadelvisitante.es - Web Red de Parques Nacionales españoles: http://www.magrama.gob.es/es/red-parques-nacionales/nuestros-parques/sierra-nevada 		




El Caballo (29-11-2016)




Hoya de la Mora (29-11-2016)




Señal de advertencia de riesgos (29-11-2016)



Veleta (29-11-2016)



Tajos de la Virgen (29-11-2016)



Akazaba y Mulhacén (29-11-2016)



Barranco de Poqueira con ubicación del refugio Poqueira



Refugio Poqueira (2.450 m)



Refugio-vivac La Caldera (3.060 m)



Nieve y bolsas de basura dentro del refugio-vivac La Caldera



Vista de la Carrihuela, Veleña y Cerro de los Machos



Cara norte del Mulhacén



San Juan (2.786 m)



Picón de Jerez (3.088 m)



Vista de los pinares del Marquesado con el Barranco del Alhorí y el Picón de Jerez