


Parque Nacional y Parque Natural de Sierra Nevada
Campaña de Seguridad "Sierra Nevada para vivirla segura"
Ficha de Seguridad
 Información del 22 de diciembre de 2016


Zona /Sector	Condiciones generales	
Todas las zonas	Nieve poco a partir de los 1.500 – 1.700 m según zonas.	
"Cabeceza del Genil"	Nieve a partir de los 1.700 m.	
"Hoya de la Mora - Veleta"	Nieve a partir de los 1.700 m.	
"Caballo"	Nieve a partir de los 1.700 m.	
"Poqueira - Mulhacén"	Nieve a partir de 1.800 m. Acceso recomendado al refugio Poqueira por la Cebadilla.	
"Postero Alto - Alhori"	Nieve a partir de 1.500 m. Acceso recomendado al refugio Postero Alto por el sendero Jérez del Marquesado - Postero Alto.	
Puerto de la Ragua -Cumbres orientales	Nieve a partir de 1.500 m.	
PREDICCIÓN METEOROLÓGICA PARA EL FIN DE SEMANA (Aemet):		
<ul style="list-style-type: none"> - Cielos poco o despejados. - Precipitaciones: no se esperan. - Temperaturas en ligero ascenso. - Vientos flojos a moderados de componente este y norte. 		
POR SU SEGURIDAD:		
<ul style="list-style-type: none"> - Consulta el parte meteorológico de forma previa a la actividad (puede cambiar el parte reflejado en la ficha) y absténgase de salir si es desfavorable. - En temporada invernal lleve equipo completo y suficiente ropa de abrigo, y no olvide botas cramponables, crampones y piolet si sube a la alta montaña. - No inicie ninguna actividad si no posee el conocimiento ni el material adecuado. - Evite salir solo; si lo hace, comuníquese al recorrido que va a seguir y la hora prevista de regreso a otras personas. 		
<ul style="list-style-type: none"> - Si el tiempo cambia estando en montaña, no continúe con su actividad. - Lleve siempre un móvil con la batería completamente cargada y aplicación de geolocalización (Alpify) 		
AVISO:		
Máquinas con cables trabajando en la Estación de Esquí, respeten la señalización para evitar accidentes.		
REFUGIOS:		
<ul style="list-style-type: none"> - En Refugios-vitac: ¡Dejen bien cerrada la puerta al salir! y por favor ¡¡no dejen basura dentro!! 		
RECOMENDACIÓN:		
<ul style="list-style-type: none"> - No den comida a los animales silvestres, ni dejen abandonados restos de alimentos. 		
EN CASO DE ACCIDENTE O EMERGENCIA: LLAME AL 112		
TELÉFONOS Y DIRECCIONES DE INTERÉS:		
<ul style="list-style-type: none"> - Previsiones meteorológicas de la AEMET: www.aemet.es Otras previsiones: www.meteoexploration.com, www.eltiempo.es - Teletempo Sierra Nevada: 807 17 03 84 - Agencia Estatal de Meteorología: 807 17 03 65 (Estos números requieren dar de alta un servicio especial en el móvil) - Refugio Poqueira: 958 34 33 49/958 06 41 11/659 55 42 24 www.refugiopoqueira.com (Webcam en directo) - Refugio Postero Alto: 616 50 60 83 / 958 06 61 10 www.refugioposteroalto.es - Centro de Visitantes Dornajo: 958 34 06 25 - Centro de Visitantes Laja: 950 51 55 35 - Punto de Información Pampañeira: 958 76 31 27 - Punto de Información de Capileira: 958 76 30 90 / 671 56 44 06 - Centro administrativo del Parque Nacional y Natural de Sierra Nevada: 958 98 02 38 - Contacto de correo electrónico del Área de Uso Público del P. N. Sierra Nevada: usopublico.sn.cmaot@juntadeandalucia.es - Ventana del Visitante Espacios Protegidos de Andalucía: www.ventanadelvisitante.es - Web Red de Parques Nacionales españoles: http://www.magrama.gob.es/es/red-parques-nacionales/nuestros-parques/sierra-nevada 		




Valleta (21-12-2016)



Vista parcial de la cara norte del Valleta (21-12-2016)



Cuerda de los Tajos de la Virgen - Cartujo (21-12-2016)



Refugio-vnac. La Carhuela (21-12-2016)



El Valleta desde la Carhuela (21-12-2016)




Akazaba y Mulhacén desde la Carhuela (21-12-2016)




El Caballo (20-12-2016)



Nigüelas y el Caballo al fondo (20-12-2016)



Las Algas (Barranco de Poqueira)



Capileira con el Valta al fondo a la izquierda (20-12-2016)



Refugio Postero Alto (TM Jérez del Marquesado)



Picón de Jérez



Akazaba y Mulhacén desde los cortijos del Hornillo



Akazaba, Mulhacén, Cerro de los Machos y Veleña



Valle y Cerro de los Machos desde las proximidades del Chorrillo



Refugio Poqueira