

Parque Nacional y Parque Natural de Sierra Nevada  
Campaña de Seguridad "Sierra Nevada para vivirla segura"  
Ficha de Seguridad

Información del 29 de diciembre de 2016


Zona /Sector	Condiciones generales	
Todas las zonas	Nieve dura o costra a partir de los 1.800 – 1.900 m según zonas.	
"Cabeceza del Genil"	Nieve a partir de los 1.800 m.	
"Hoya de la Mora - Veleta"	Nieve a partir de los 1.800 m.	
"Caballo"	Nieve a partir de los 1.800 m.	
"Poqueira - Mulhacén"	Nieve a partir de 1.900 m. Acceso recomendado al refugio Poqueira por la Cebadilla.	
"Postero Alto - Alhori"	Nieve a partir de 1.7500 m. Acceso recomendado al refugio Postero Alto por el sendero Jérez del Marquesado - Postero Alto.	
Puerto de la Ragua	Nieve a partir de 1.850 m.	
Cumbres orientales		
<b>PREDICCIÓN METEOROLÓGICA PARA EL FIN DE SEMANA (Aemet):</b>		
<ul style="list-style-type: none"> <li>- Cielos poco nubosos o despejados.</li> <li>- Precipitaciones: no se esperan.</li> <li>- Temperaturas en ligero descenso.</li> <li>- Vientos flojos a moderados de dirección variable.</li> </ul>		
<b>POR SU SEGURIDAD:</b>		
<ul style="list-style-type: none"> <li>- Consulte el parte meteorológico de forma previa a la actividad (puede cambiar el parte reflejado en la ficha) y absténgase de salir si es desfavorable.</li> <li>- En temporada invernal <b>lleve equipo completo y suficiente ropa de abrigo, y no olvide botas cramponables, crampones con antzuecos y piolet si sube a la alta montaña.</b></li> <li>- No inicie ninguna actividad si no posee el conocimiento ni el material adecuado.</li> <li>- Evite salir solo; si lo hace, comuníquelo al recorrido que va a seguir y la hora prevista de regreso a otras personas.</li> </ul>		
<ul style="list-style-type: none"> <li>- Si el tiempo cambia estando en montaña, <b>no continúe con su actividad.</b></li> <li>- Lleve siempre un móvil con la batería completamente cargada y <b>aplicación de geolocalización (Alpify)</b></li> </ul>		
<b>AVISO:</b>		
<b>Máquinas con cables trabajando en la Estación de Esquí, respeten la señalización para evitar accidentes.</b>		
<b>REFUGIOS:</b>		
- En Refugios-viva: <b>¡Dejen bien cerrada la puerta al salir! y por favor ¡¡no dejen basur a dentro!!.</b>		
<b>RECOMENDACIÓN:</b>		
- No den comida a los animales silvestres, ni dejen abandonados restos de alimentos.		
<b>EN CASO DE ACCIDENTE O EMERGENCIA: LLAME AL 112</b>		
<b>TELÉFONOS Y DIRECCIONES DE INTERÉS:</b>		
<ul style="list-style-type: none"> <li>- Previsiones meteorológicas de la AEMET: <a href="http://www.aemet.es">www.aemet.es</a> Otras previsiones: <a href="http://www.meteoexploration.com">www.meteoexploration.com</a>, <a href="http://www.eltiempo.es">www.eltiempo.es</a></li> <li>Teletempo Sierra Nevada: 807 17 03 84</li> <li>Agencia Estatal de Meteorología: 807 17 03 65 (Estos números requieren dar de alta un servicio especial en el móvil)</li> <li>- Refugio Poqueira: 958 34 33 49/958 06 41 11/659 55 42 24 <a href="http://www.refugiopoqueira.com">www.refugiopoqueira.com</a> (Webcam en directo)</li> <li>- Refugio Postero Alto: 616 50 60 83 / 958 06 61 10 <a href="http://www.refugioposteroalto.es">www.refugioposteroalto.es</a></li> <li>- Centro de Visitantes Dornajo: 958 34 06 25</li> <li>- Centro de Visitantes Lajujá: 950 51 55 35</li> <li>- Punto de Información Pampañeira: 958 76 31 27</li> <li>- Punto de Información de Capileira: 958 76 30 90 / 671 56 44 06</li> <li>- Centro administrativo del Parque Nacional y Natural de Sierra Nevada: 958 98 02 38</li> <li>- Contacto de correo electrónico del Área de Uso Público del P. N. Sierra Nevada: <a href="mailto:usopublico.sn.cmaot@juntadeandalucia.es">usopublico.sn.cmaot@juntadeandalucia.es</a></li> <li>- Ventana del Visitante Espacios Protegidos de Andalucía: <a href="http://www.ventana-del-visitante.es">www.ventana-del-visitante.es</a></li> <li>- Web Red de Parques Nacionales españoles: <a href="http://www.magrama.gob.es/es/red-parques-nacionales/nuestros-parques/sierra-nevada">http://www.magrama.gob.es/es/red-parques-nacionales/nuestros-parques/sierra-nevada</a></li> </ul>		




Velata al atardecer




Tajos de la Virgen y Fraile de Capileira



Velata



Puntal de Vacares, Akazaba y Mulhacén




Cara oeste de la Akazaba




Mulhacén desde la Carrihuela




Nigüels y el Caballo al fondo (28-12-2016)




El Caballo desde Lanjarón




Carro del Buitre (2.465m)



Peña Horadada y Tajo de la Cruz (TM Abrucena)



Tajo de la Cruz (TM Abrucena)



EIC hulo (2.612 m)



Cuerda de los Morrones y pinares del Marquesado