

Parque Nacional y Parque Natural de Sierra Nevada
Campaña de Seguridad "Sierra Nevada para vivirla segura"
Ficha de Seguridad
Información del 5 de enero de 2017


Zona / Sector	Condiciones generales
Todas las zonas	Nieve dura o costra a partir de los 1.800 - 1.900 m según zonas.
"Cabecera del Genil"	Nieve a partir de los 1.800 m.
"Hoya de la Mora - Veleta"	Nieve a partir de los 1.800 m.
"Caballo"	Nieve a partir de los 1.800 m.
"Poqueira - Mulhacén"	Nieve a partir de 1.900 m. Acceso recomendado al refugio Poqueira por la Cebadilla.
"Postero Alto - Alhori"	Nieve a partir de 1.7500 m. Acceso recomendado al refugio Postero Alto por el sendero Jerez del Marquesado - Postero Alto.
Puerto de la Ragua - Cumbres orientales	Puerto de la Ragua nevado. Nieve a partir de los 1.850 m.
<p>PREDICCIÓN METEOROLÓGICA PARA EL FIN DE SEMANA (Aemet):</p> <p>Viernes 6: cielos nubosos. No se descarta alguna precipitación débil por encima de los 1.600 metros. Vientos flojos a moderados de componente este.</p> <p>Sábado 7 y Domingo 8:</p> <ul style="list-style-type: none"> - Cielos nubosos, poco nubosos o despejados. - Precipitaciones: no se esperan. - Temperaturas en ligero descenso. - Vientos flojos a moderados, con predominio del sudeste. <p>POR SU SEGURIDAD:</p> <ul style="list-style-type: none"> - Consulta el parte meteorológico de forma previa a la actividad (puede cambiar el parte reflejado en la ficha) y absténgase de salir si es desfavorable. - En temporada invernal lleve equipo completo y suficiente ropa de abrigo, y no olvide botas cramponables, crampones con antizuecos y piolet si sube a la alta montaña. - No inicie ninguna actividad si no posee el conocimiento ni el material adecuado. - Evite salir solo; si lo hace, comuníquelo el recorrido que va a seguir y la hora prevista de regreso a otras personas. <p align="center">EN CASO DE ACCIDENTE O EMERGENCIA: LLAME AL 112</p>	
<p>TELÉFONOS Y DIRECCIONES DE INTERÉS:</p> <ul style="list-style-type: none"> - Previsiones meteorológicas de la AEMET: www.aemet.es Otras previsiones: www.meteoexploration.com, www.eltiempo.es - Teletiempo Sierra Nevada: 807 17 03 84 - Agencia Estatal de Meteorología: 807 17 03 65 (Estos números requieren dar de alta un servicio especial en el móvil) - Refugio Poqueira: 958 34 33 49/958 06 41 11/659 55 42 24 www.refugiopoqueira.com (Webcam en directo) - Refugio Postero Alto: 616 50 60 83 / 958 06 61 10 www.refugioposteroalto.es - Centro de Visitantes Dornajo: 958 34 06 25 - Centro de Visitantes Lauja: 950 51 55 35 - Punto de Información Pampaneira: 958 76 31 27 - Punto de Información de Capileira: 958 76 30 90 / 671 56 44 06 - Centro administrativo del Parque Nacional y Natural de Sierra Nevada: 958 98 02 38 - Contacto de correo electrónico del Área de Uso Público del P. N. Sierra Nevada: usopublico.sn.cmao@juntadeandalucia.es - Ventana del Visitante Espacios Protegidos de Andalucía: www.ventanadelvisitante.es - Web Red de Parques Nacionales españoles: http://www.magrama.gob.es/es/red-parques-nacionales/nuestros-parques/sierra-nevada 	




Veleta (3.396 m)



Veleta y monumento de la Virgen de las Nieves




Tozal del Cartujo (3.152 m)



Carro del Trevenque (2.083 m)




Cerro del Caballo y Trevenque



Barranco del Alhorí y Picón de Jérez



Morrón del Mediodía (2.754 m)




Alto de San Juan (2.786 m)



Puerto de la Ragua



Puerto de la Ragua



Cabecera de Río Chico con el Mulhacén al fondo