

**Parque Nacional y Parque Natural de Sierra Nevada**  
**Campaña de Seguridad "Sierra Nevada para vivirla segura"**  
**Ficha de Seguridad**  
Información del 11 de mayo de 2017

Zona /Sector	Condiciones generales
Todas las zonas	Franja de nieve más o menos continua a partir de 2800m en la vertiente norte, en la vertiente sur más alta. Ríos y arroyos con bastante caudal. <b>Imprescindibles crampones y piolets</b>
"Cabecera del Genil"	Nieve partir de 2800 m.
"Hoya de la Mora -Veleta"	Nieve a partir de los 2800 m. .
"Caballo"	Sin nieve por la cara sur
"Poqueira - Mulhacén"	Nieve a partir de 3000m. en las lomas, a partir de 2800 en vaguadas y circos.
"Postero Alto - Alhori"	Nieve discontinua a partir de 2800
"Cumbres orientales"	Sin nieve
<p><b>PREDICCIÓN METEOROLÓGICA PARA EL RESTO DE LA SEMANA (Aemet):</b></p> <ul style="list-style-type: none"> <li>- Cielos poco nubosos o despejados..</li> <li>- Temperaturas en ligero ascenso.</li> <li>- Vientos flojos del oeste, moderados en las cumbres.</li> </ul> <p><b>POR SU SEGURIDAD:</b></p> <ul style="list-style-type: none"> <li>- Consulte el parte meteorológico de forma previa a la actividad (puede cambiar el parte reflejado en la ficha) y absténgase de salir si es desfavorable.</li> <li>- En temporada invernal <b>lleve equipo completo y suficiente ropa de abrigo, y no olvide botas cramponables, crampones con antizuecos y piolet si sube a la alta montaña.</b></li> <li>- No inicie ninguna actividad si no posee el conocimiento ni el material adecuado.</li> <li>- Evite salir solo; si lo hace, comunique el recorrido que va a seguir y la hora prevista de regreso a otras personas.</li> </ul>	
<p><b>- Imprescindibles crampones y piolets</b></p> <ul style="list-style-type: none"> <li>- Si el tiempo cambia estando en montaña, <b>no continúe con su actividad.</b></li> <li>- Lleve siempre un móvil con la batería completamente cargada y <b>aplicación de geolocalización (Alpify)</b></li> </ul> <p><b>REFUGIOS:</b></p> <ul style="list-style-type: none"> <li>- En Refugios-vivac: <b>¡Dejen bien cerrada la puerta al salir! y por favor ¡no dejen basura dentro!!.</b></li> </ul> <p><b>RECOMENDACIÓN:</b></p> <ul style="list-style-type: none"> <li>- No den comida a los animales silvestres, ni dejen abandonados restos de alimentos.</li> </ul>	


**EN CASO DE ACCIDENTE O EMERGENCIA: LLAME AL 112**

**TÉLFONOS Y DIRECCIONES DE INTERÉS:**



- Previsiones meteorológicas de la AEMET: [www.aemet.es](http://www.aemet.es) Otras previsiones: [www.meteoexploration.com](http://www.meteoexploration.com), [www.eltiempo.es](http://www.eltiempo.es)  
Teletiempos Sierra Nevada: 807 17 03 84  
Agencia Estatal de Meteorología: 807 17 03 65 (Estos números requieren dar de alta un servicio especial en el móvil)
- Refugio Poqueira: 958 34 33 49/958 06 41 11/659 55 42 24 [www.refugiopoqueira.com](http://www.refugiopoqueira.com) (Webcam en directo)
- Refugio Postero Alto: 616 50 60 83 / 958 06 61 10 [www.refugioposteroalto.es](http://www.refugioposteroalto.es)
- Centro de Visitantes Dornajo: 958 34 06 25
- Centro de Visitantes Laujar: 950 51 55 35
- Punto de Información Pampaneira: 958 76 31 27
- Punto de Información de Capileira: 958 76 30 90 / 671 56 44 06
- Centro administrativo del Parque Nacional y Natural de Sierra Nevada: 958 98 02 38
- Contacto de correo electrónico del Área de Uso Público del P. N. Sierra Nevada: [usopublico.sn.cmaot@juntadeandalucia.es](mailto:usopublico.sn.cmaot@juntadeandalucia.es)
- Ventana del Visitante Espacios Protegidos de Andalucía: [www.ventanadelvisitante.es](http://www.ventanadelvisitante.es)
- Web Red de Parques Nacionales españoles: <http://www.magrama.gob.es/es/red-parques-nacionales/nuestros-parques/sierra-nevada>



Alcazaba y Mulhacén 9-5-17



Divisoria de vertientes desde el cumbre del Veleta y corral del Veleta 9-5-17



Veleta, Tajos de la Virgen y Cartujo 9-5-17



Picón de Jerez 9-5-17