

SERVICIOS Y CENTROS DE INFORMACIÓN:

TRANSPORTES: Existe servicio directo a Huércal Overa por parte de diversas compañías. Estación intermodal de Almería. Tel.: 950 26 20 98 y 902 24 02 02. Estación de autobuses de Huércal Overa Tel.: 950 47 07 03. Hay taxis en la comarca. Desde Granada y Murcia hay servicio de autobuses que tienen parada en Huércal Overa.

INFORMACIÓN: Ayuntamiento de Huércal Overa Tel.: 950 13 49 00. Oficina de turismo de Almería Tel.: 950 62 11 17 y de Huércal Overa Tel.: 950 52 88 74.

ASISTENCIA SANITARIA: Ayuda y socorro Tel.: 112. Hospital de la Inmaculada Tel.: 950 02 9000.

FUENTES: En todo el recorrido del sendero no existe agua por lo que tendremos que ir preparados para ello.

HOSPEDAJE: Existe una abundante disponibilidad de hoteles, hostales, pensiones y casas rurales en Huércal Overa.

BARES Y RESTAURANTES: En Huércal Overa hay una gran variedad de bares y algunos restaurantes en los que poder degustar la gastronomía propia de estos lugares.

CARACTERÍSTICAS DE LA ZONA

OROGRAFÍA:

Este sendero discurre por el extremo oriental de la Sierra de Almagro perteneciente a la era secundaria. Se ubica en la comarca del Bajo Almanzora formando parte del denominado Levante Almeriense. Iniciamos nuestro recorrido en las estribaciones de la Sierra, a unos 200 m de altura, y alcanzaremos una cota máxima de 655 m en su Alto de la Rábita. Pasaremos inicialmente por el Barranco de la Bordaera y ascenderemos por la antigua Senda del Magro. Desde principio a fin de nuestro recorrido la geología va a tener un papel muy relevante y repleto de singularidades. Durante el ascenso al risco donde se ubica Huércal la Vieja podemos observar en la trinchera del camino una gran variedad de curiosos estratos. En la subida al Alto de La Rábita observaremos unos curiosas afloraciones de rocas evaporíticas (yesos) conjuntamente con unas singulares areniscas que hacen mención al origen de esta Sierra. Las calizas podemos observarlas en la subida a Peña Rubia, en ocasiones con interesantes dolinas. Los contactos entre los materiales metamórficos y los sedimentarios los encontramos en el paraje de Las Negras. Posteriormente pasaremos por los restos de la Fuente del Lentscal y por la cota más baja del sendero en su paso por el Barranco de la Bordaera.

RESEÑAS ANTRÓPICAS:

Durante la Prehistoria toda la zona del Levante almeriense tuvo su relevancia con la cultura del Argar que tuvo su centro en el vecino municipio de Antas. Con posterioridad llegaron a la zona los fenicios, griegos, cartaginenses y romanos que dejaron su huella en Huércal Overa. Tenemos restos de una villa romana en las cercanías de la antigua laguna de Albujaire que podemos divisar desde la cima de Peña Rubia. Buscaron los minerales del subsuelo como lo atestiguan las galerías del Cerro de San Francisco, próximo al Saltador, y del Cerro de En medio. De la época árabe quedan numerosos vestigios, en el sendero podemos acceder a visitar los restos del recinto amurallado de Huércal La Vieja, desde donde podemos ver la gran torre árabe cercana al núcleo poblacional de Huércal Overa.

En los Llanos del Saltador tuvieron lugar épicos encuentros bélicos durante la guerra de la Independencia. En la actualidad más cercana, recordar que en el Camino de Peña Rubia y el Pelotar, se ha efectuado una conducción subterránea de agua por parte de los regantes de Pulpi que deja a la vista un singular sifón que podemos observar desde el sendero poco antes de bajar al Barranco de la Bordaera.

CLIMA:

La posición geográfica que ocupa este pueblo Almeriense, así como la altura y la proximidad al Mediterráneo, condicionan una climatología relativamente suave en cuanto a su temperatura que tiene una media de 16'8°C. Nos encontramos con un clima típico del mediterráneo interior, con inviernos fríos y veranos calurosos teniendo un régimen pluviométrico no muy abundante, unos 300 L/año, que sustenta el pilar básico de la economía de la zona que es la agricultura. Además la insolación es elevada, en torno a las 3.200 h anuales. Todo ello confiere a la comarca una denominación de árida.

FLORA:

Podemos diferenciar varios tipos de vegetación según por donde estemos en el sendero. En el inicio tenemos algunos cultivos de almendros y olivos para pasar inmediatamente a un área de repoblación forestal, principalmente con pino carrasco. Al pasar el Barranco de la Bordaera encontramos plantas típicas de la vegetación mediterránea como el cardo corredor, el esparto, la bufalaga marina, el tomillo, la albaída, la olivarda, la cuscuta, la retama, rascamoños, boja fina, salsolas, palain, ruda, alcaparra, bolina, acebuche, estepa, lavandas, falso romero, etc. En la subida hacia Peña Rubia apreciamos una vegetación esteparia muy bien conservada sobre las matrices calizas. Bajando ya al camino de Las Negras podemos ver una singularidad como es la clavellina y empezamos a ver algunos lentiscos hasta la fuente del Lentscal. En la salida al camino de Peña Rubia nos encontramos con abundantes alcaparras, llamadas pelotas por los lugareños, de aquí también el nombre de este camino como del Pelotar. En el paso de nuevo por el Barranco de La Bordaera vemos algunos cipreses cercanos a un antiguo dique.

FAUNA:

En nuestro recorrido por este sendero podemos encontrar algunas rapaces sobrevolando nuestras cabezas en cualquier punto del mismo, como por ejemplo el águila real y el cernícalo. En época apropiada son abundantes las mariposas de diferentes familias, sobre todo satíridos. He podido ver algunos reptiles interesantes como la lagartija hispánica y la colirroja, además de la culebra de escalera y la bastarda. Vertebrados de mayor porte he visto sus huellas y excrementos; así se puede indicar la presencia de conejo, jabalí y zorro.

SITUACIÓN GEOGRÁFICA:

Huércal Overa está situada a 115 km al Noreste de la capital Almería y tocando ya la Región de Murcia. Su altura sobre el nivel del mar es de 280 m teniendo una extensión de 318 km² y una población cercana a los 17.000 habitantes. Su gentilicio es el de huercalense.

DATOS DEL ITINERARIO:

Lugar de salida: Punto a 2 Kms. de Huércal-Overa.

Lugar de llegada: El mismo.

Cómo llegar: Desde Almería por la A-7 y tomar la primera salida, de las tres que hay, que nos indica Huércal Overa para seguir por la antigua N-340 y al pasar el puente de Parías, sobre la Rambla del Saltador, desviarnos a la derecha, cruzar la rambla y seguir por los Llanos de Tadeo hasta inicio de sendero.

Distancia: Recorrido Lineal: 11.894 metros.

Tiempo: 5 horas.

Desnivel de subida: 588 metros.

Desnivel de bajada: 588 metros.

Dificultad: Media-Alta.

Cartografía: (escala 1:10.000) 996 4-3 y 4-4.



RECOMENDACIONES



- Para desplazarnos por los senderos debemos de ir preparados para ello llevando comida, agua, cámara fotográfica y ropa y calzado adecuados a la actividad que vamos a realizar.
- Tendremos precaución en invierno por si hay nevada.
- Igualmente en verano por las altas temperaturas.
- Primavera y Otoño son las épocas ideales para desplazarse por este sendero.



La guía cumple las normas que la Federación Andaluza de Montañismo recomienda para la publicación de topogüías de itinerarios de pequeño recorrido balizados y homologados (PR-A 323)



Antigua Laguna de la Albujaire

El itinerario de Pequeño Recorrido aquí descrito se encuentra en un entorno natural de montaña, bajo la acción de los efectos atmosféricos y humanos incontrolados, por lo que los datos, características y descripción del itinerario pueden sufrir cambios. Los editores de esta topogüía no se hacen responsables de los cambios producidos por estos (ver fecha de edición).

Esta topogüía ha sido editada por la Diputación de Almería en Octubre de 2009.



Cima de Peña Rubia



Barranco de la Bordaera



Terrazas de la repoblación forestal

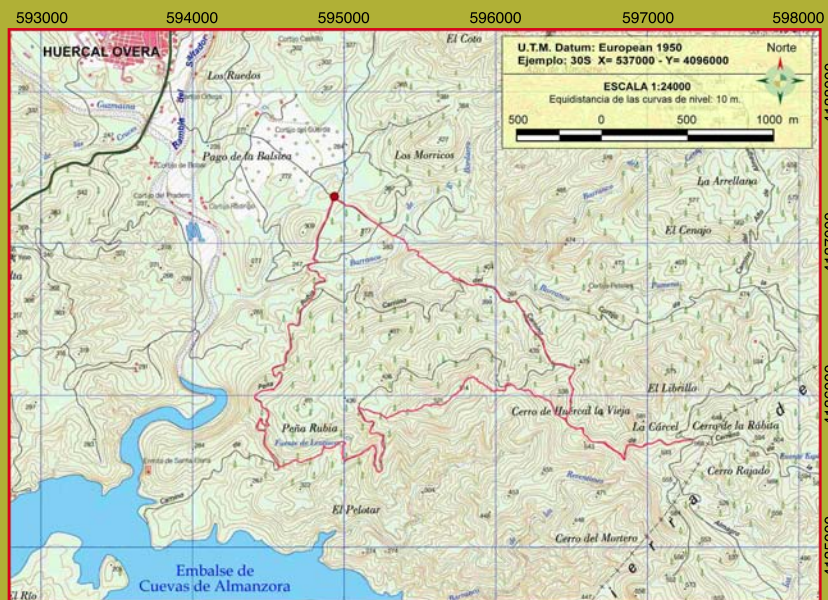


Curiosos estratos rojizos

PR-A 323 Sendero Huércal La Vieja • HUÉRCAL-OVERA (Almería)

PUNTOS DE INTERÉS durante el itinerario:

Nº	NOMBRE	ALTITUD	DISTANCIA	HORARIO	Coord. UTM
1	Panel de inicio y final de sendero	270	0	0 h	594924 4137288
2	Salida a pista cementada. Curiosos estratos rojizos	371	1.086	25 min.	595706 4136762
3	Área de descanso en cruce Huércal la Vieja	504	2.563	1h	596459 4135847
4	Cima del Alto de La Rábida (Cota máxima)	655	4.002	1h 40 min.	597494 4135822
5	Peña Rubia	529	6.614	2h 45 min.	595566 4135933
6	Salida a la pista de Las Negras	432	7.160	2h. 55 min.	595097 4135916
7	Contacto materiales metamórficos y sedimentarios	340	8.134	3 h 15 min.	595107 4135607
8	Salimos al camino de Peña Rubia	284	8.948	3 h 35 min.	594564 4135522
9	Cruzamos Barranco de Bordaera (Cota mínima)	241	11.327	4 h 20 min.	594755 4136848
1	Volvemos al punto de inicio (Circular)	270	11.894	4 h 35 min.	594924 4137288



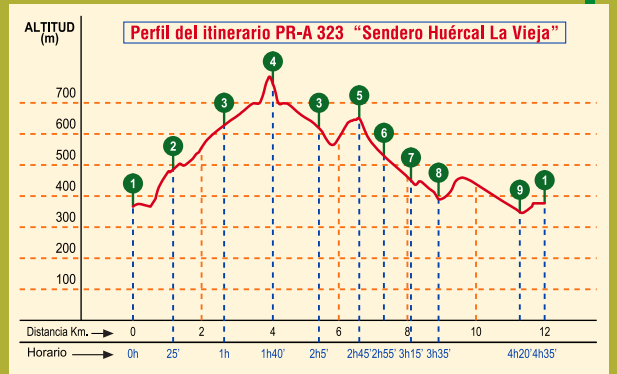

MIDE El Método MIDE

El M.I.D.E. valora de 1 a 5 puntos (de menos a más) los siguientes aspectos de dificultad:

MEDIO Severidad del Medio Natural	ITINERARIO Orientación en el itinerario	DESPLAZAMIENTO Dificultad en el Desplazamiento	ESFUERZO Cantidad de esfuerzo necesario
-----------------------------------	---	--	---

1 1 2 3 Condiciones y tiempos estimados según criterios MIDE, sin paradas.

www.fedamon.com



Señalización de los senderos

Continuidad	Mala dirección	Cambio de sentido	Señalización vertical
GR			
PR			
SL			

Los senderos homologados por la FAM están marcados por la señalización arriba indicada. El itinerario de montaña descrito en esta topoguía en un PR homologado.

- Carretera Provincial
- Camino asfaltado
- Camino sin asfaltar
- Senda
- Vaguada
- Montículo / Alto
- Bosque de pinos
- Cadena
- Bancal
- Panel informativo
- Ruinas
- Parking
- Fuente
- Área de descanso
- Panorámica
- Cortados
- Refugio / Bar
- Casa
- Peña rocosa
- Collado
- Casco Urbano

Para llegar al panel de inicio de sendero, si partimos de Huércal Overa, debemos tomar la N-340 dirección a Almería, y antes de llegar al Puente de Parias, girar a la izquierda por entre unos pinos por una pista asfaltada que baja a la Rambla del Saltador. La cruzaremos para acceder al Llano de Tadeo, dejando la vista del Castillo a la izquierda. Avanzaremos un poco con dirección a la Sierra hasta llegar al panel de inicio (1) donde tenemos algunos aparcamientos. Comenzamos a andar por una pista cementada existiendo olivos, almendros y pinos como elementos vegetales de mayor porte. Los materiales geológicos aquí son de derrubios principalmente. Tenemos un cruce en el que dejaremos la pista cementada para tomar otra de tierra. Aquí comprobaremos, como en otros puntos más del sendero, que vamos a coincidir con otras rutas indicativas en una serie de paneles que se han planificado en toda la Sierra de Almagro. Nuestra pista de tierra nos lleva a cruzar por primera vez el cauce del barranco de la Bordaera por una senda que es el comienzo de la antigua Senda del Magro. Subiremos por ella observando el variado matorral mediterráneo de esta zona como son el espino negro, la bolina, la estepa, el escobón, salsolas, esparragueras, etc. Al llegar a un collado bajaremos de nuevo a pista cementada (2) para girar a la izquierda viendo las afloraciones de materiales metamórficos, tipo filitas, en la trinchera de la pista y curiosos micro estratos de colores rojizos. Tenemos de nuevo un cruce de pistas para llegar a un collado cercano a un barranco entre la repoblación forestal. A nuestro frente ya vemos el risco sobre el que se encuentran los restos de murallas de Huércal la Vieja. Siguiendo la pista cementada llegaremos a un collado, con área de descanso donde está el acceso a las ruinas (3). Aquí nos desplazaremos, siguiendo la pista por la izquierda. Pasaremos por unos materiales geológicos de un gran interés como son yesos y areniscas inmersos en las masas de materiales alpujarrides típicos. Hay un nuevo cruce y un poste nos informa que estamos a 250 m de la cima del Alto de la Rábida, el cual merece la pena ser subido. Llegados a él (4) nos encontramos en una pequeña plataforma con unos restos de construcción (probablemente un puesto de vigilancia de la cercana Huércal la Vieja), las vistas desde aquí son inmejorables, si tenemos suerte y el día está claro, tendremos unas buenas fotografías de la depresión de Vera en nuestro Levante Almeriense. Volvemos de nuevo sobre nuestros pasos hasta el collado en el que podemos acceder a las ruinas con precaución, ya que los restos de murallas están pegando a los farallones del risco. Bajaremos de nuevo al collado para tomar una senda de nueva construcción hacia Peña Rubia. Iniciaremos el ascenso a la misma por una loma entre las terrazas de la repoblación forestal hasta llegar a su cima (5) que es un impresionante mirador natural. A la derecha apreciaremos la depresión en la que se encuentra Huércal Overa. A la izquierda podemos ver parte del cubo del embalse del Almanzora, la antigua laguna de la Albujaia, el Cerro Rajado, el Barranco de Los Reventones y Los Uribes. Cercano a estos parajes se encuentran las ruinas de un asentamiento romano. Bajaremos ahora por un precioso paisaje cárstico entre las terrazas de repoblación hasta salir al camino cementado de Las Negras (6) y continuar por la izquierda en descenso. Al poco la pista pasa a ser de tierra, los materiales metamórficos son muy patentes y de unos colores oscuros que hacen mención al nombre del camino. Existen unas ventanas tectónicas en las que podemos disfrutar de los contactos entre los materiales metamórficos y los sedimentarios (7). Esta pista llega a su fin por lo que tomamos senda por la derecha que nos lleva hacia la antigua Fuente del Lentiscal, hoy seca. Bajaremos hasta contactar con el Camino de Peña Rubia (8) subiremos un trecho hasta pasar junto a un sifón de la conducción de agua de los regantes de Pulpí y ver la garganta tan singular que se produce en la Rambla del Saltador. Bajaremos ahora por esta pista de tierra hasta alcanzar el punto más bajo del sendero en el cruce de nuevo del Barranco de Bordaera (9), junto a un pequeño dique y un lugar de singular belleza por los farallones calizos que hay. Dejaremos este trocito de camino cementado muy pronto para subir un poco, por la izquierda, y tomar una pista de tierra por la que discurre, enterrado, la conducción de agua de los regantes de Pulpí. Unos cientos de metros más allá volvemos de nuevo a estar en el punto de inicio completando este sendero circular.