

## GUÍA PRÁCTICA

**Situación:** Está situado al noroeste de la provincia de Jaén, entre el sector oriental de Sierra Morena y la parte alta de la Depresión del Guadalquivir.

**Accesos:** Cruzan las principales vías de comunicación; entre Andalucía, la Meseta y Levante: Carretera Nacional IV, carretera de Córdoba-Valencia y la línea de ferrocarril Madrid-Andalucía, con un importante punto en la estación de Linares-Baeza.

**Cartografía:** Escala 1:50.000, mapa nº 905 (Linares).

**Información:** Ayuntamiento de Linares, telf. 953 692057  
E-mail: cultura-linares@grupobbv.net  
Federación Andaluza de Montañismo, telf. 957 291340.  
E-mail: secretaria@fedamon.com

**Recomendaciones:** Llevar agua. No abandonar basura. Evitar encender fuego. Respetar el entorno natural del camino. No molestar a las gentes del lugar. Prudencia en las minas, peligro de hundimiento.

**Además:** Linares ofrece al viajero la posibilidad de disfrutar de su rica y variada gastronomía. Visitar un variado conjunto de monumentos (Iglesias, casas solariegas, edificios públicos....) de diferentes estilos y épocas, desde la sencillez del arte gótico hasta los edificios historicistas y modernistas de los siglos XIX y XX.



Pozo San Ignacio

SENDEROS BALIZADOS  
DE PEQUEÑO RECORRIDO

RUTAS MINERAS DE LINARES

Cerro de Las Mancebas

PR-A

261

ANDALUCÍA







Ayuntamiento  
de Linares

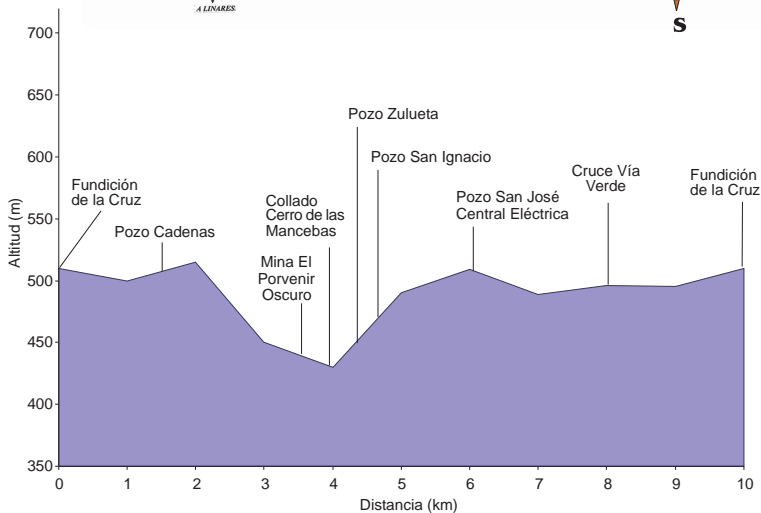
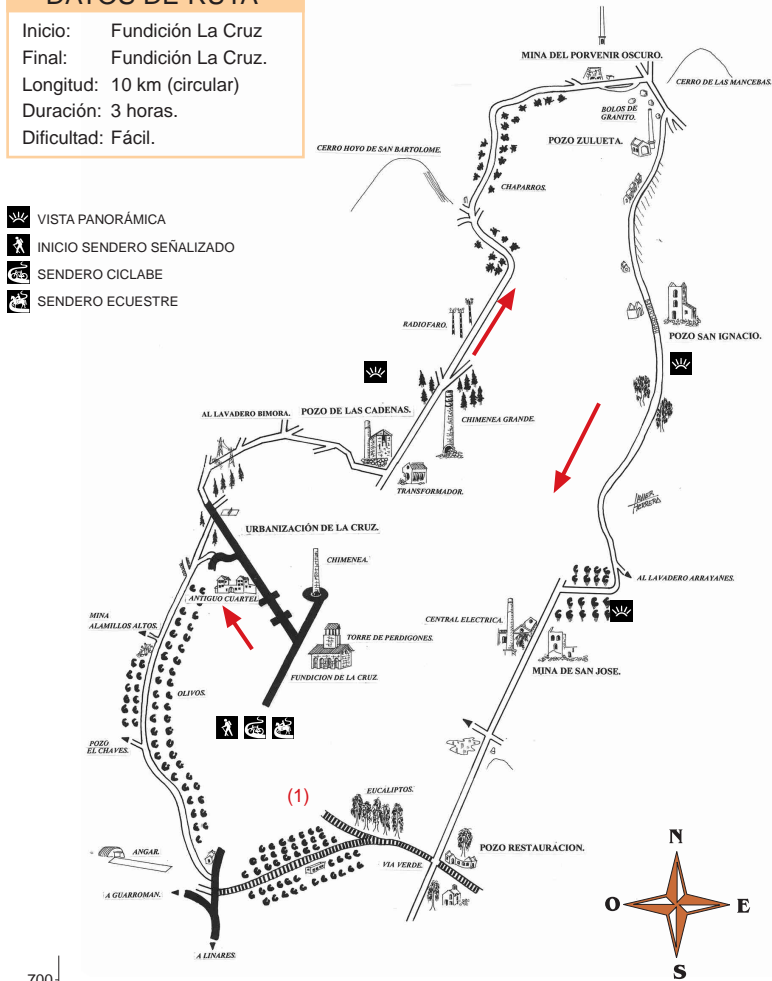
Linares

Foto: Pozo Cadenas

## DATOS DE RUTA

Inicio: Fundición La Cruz  
 Final: Fundición La Cruz  
 Longitud: 10 km (circular)  
 Duración: 3 horas.  
 Dificultad: Fácil.

-  VISTA PANORÁMICA
-  INICIO SENDERO SEÑALIZADO
-  SENDERO CICLABE
-  SENDERO ECUESTRE



PERFIL SENDERO CERRO DE LAS MANCEBAS


## SENDERO DEL CERRO DE LAS MANCEBAS

El sendero comienza en La Fundición La Cruz, coincidiendo con el sendero de Paño Pico, PR-A 260. Nos dirigimos hacia el Pozo Cadenas, que se alcanza después de pasar junto a un antiguo Cuartel de la Guardia Civil y por el Lavadero de mineral Bimora. Después de La chimenea de la Cruz, que llegó a tener 100 metros de altura (hoy tiene 57 m.), los senderos se separan.

El itinerario gira a la izquierda y desciende suavemente entre chaparros, junto a unas antenas de navegación aérea, disfrutando de unas bonitas panorámicas. Concluye la bajada en una encrucijada de caminos entre el Cerro de las Mancebas y Paño Pico, cerca del Pozo El Porvenir Oscuro. Continuamos por la derecha para alcanzar el collado, conectando con el sendero de la Garza, PR-A 262. Ascendemos por un camino que nos embriagará por su belleza y por la historia de sus restos mineros: El Pozo Zulueta, El Pozo de San Ignacio y el Lavadero de Mineral de Arrayanes, así como vistas del valle de las lagunas. En el Lavadero de Arrayanes nos separamos del sendero de la Garza para continuar por una rampa hasta alcanzar El Pozo de San José y la Central Eléctrica, donde el trazado coincide de nuevo con el sendero de Paño Pico hasta el Pozo Restauración, en el que se separan siguiendo por la Vía Verde.

A unos 100 metros de este punto la Vía Verde se bifurca(1), por la izquierda se llega a la carretera de la Fundición La Cruz, la cual seguimos 20 metros para tomar un carril a la izquierda, junto a unas ruinas, que lleva a un aeródromo. Hallamos dos ramales fuera del sendero, ambos a la izquierda, interesantes si se dispone de tiempo, el primero conduce al Pozo Chaves y el segundo a la Mina de los Alamillos Altos con la posibilidad de disfrutar de unas vistas inmejorables. Mas adelante se encuentra la urbanización de la Cruz, donde llegaremos al inicio de esta ruta minera.

(1) Esta bifurcación en la Vía Verde que parte a la derecha supone un atajo hacia la Fundición La Cruz cuando se dispone de poco tiempo para hacer el recorrido marcado.



Lavadero de Arrayanes