

GUÍA PRÁCTICA

Situación: Está situado al noroeste de la provincia de Jaén, entre el sector oriental de Sierra Morena y la parte alta de la Depresión del Guadalquivir.

Accesos: Cruzan las principales vías de comunicación; entre Andalucía, la Meseta y Levante: Carretera Nacional IV, carretera de Córdoba-Valencia y la línea de ferrocarril Madrid-Andalucía, con un importante punto en la estación de Linares-Baeza.

Cartografía: Escala 1:50.000, mapa nº 905 (Linares).

Información: Ayuntamiento de Linares, telf. 953 692057
E-mail: cultura-linares@grupobbv.net
Federación Andaluza de Montañismo, telf. 957 291340.
E-mail: secretaria@fedamon.com

Recomendaciones: Llevar agua. No abandonar basura. Evitar encender fuego. Respetar el entorno natural del camino. No molestar a las gentes del lugar. Prudencia en las minas, peligro de hundimiento.

Además: Linares ofrece al viajero la posibilidad de disfrutar de su rica y variada gastronomía. Visitar un variado conjunto de monumentos (Iglesias, casas solariegas, edificios públicos....) de diferentes estilos y épocas, desde la sencillez del arte gótico hasta los edificios historicistas y modernistas de los siglos XIX y XX.



Valle de las Lagunas

SENDEROS BALIZADOS
DE PEQUEÑO RECORRIDO

RUTAS MINERAS DE LINARES

De La Garza

PR-A
262
ANDALUCIA







Ayuntamiento
de Linares

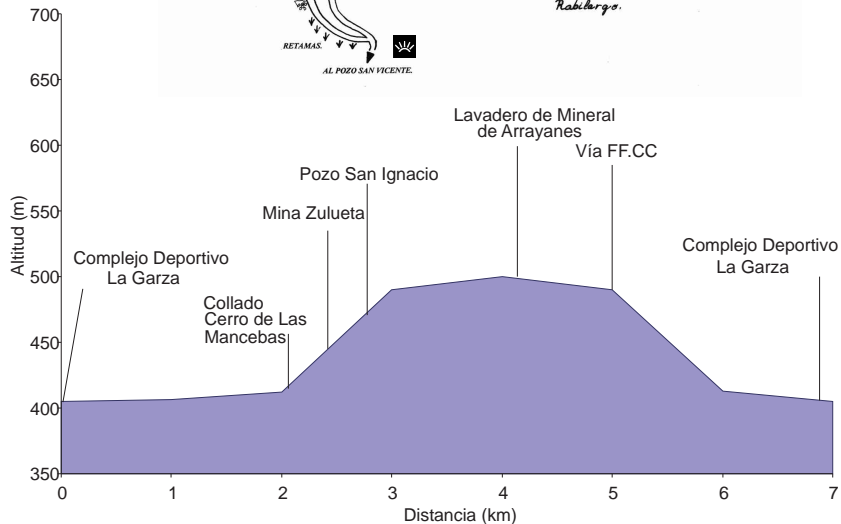
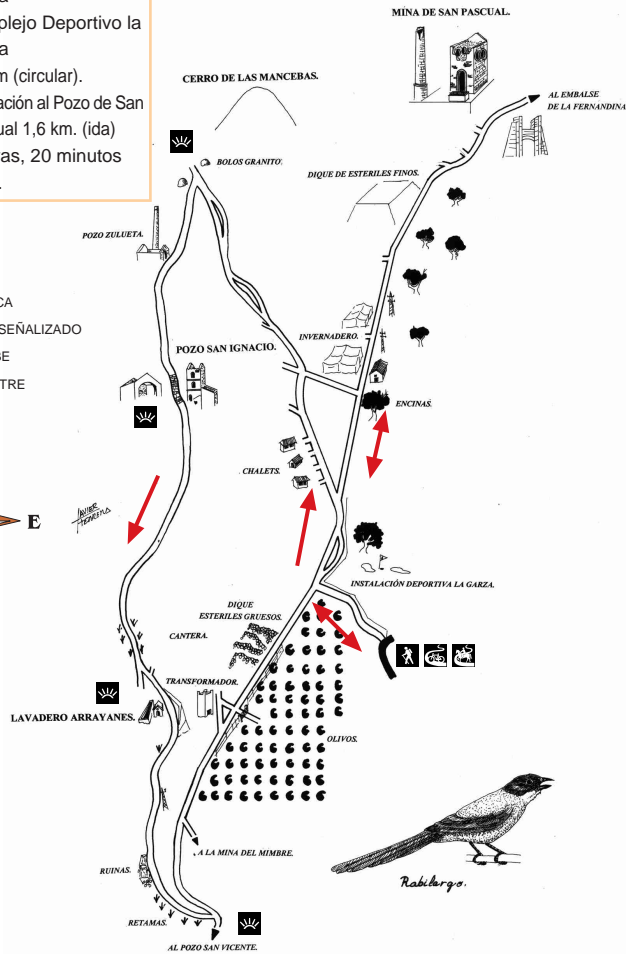


Foto: Valle y complejo deportivo La Garza

DATOS DE RUTA

Inicio: Complejo Deportivo la Garza
 Final: Complejo Deportivo la Garza
 Longitud: 6,8 km (circular).
 Derivación al Pozo de San Pascual 1,6 km. (ida)
 Duración: 2 horas, 20 minutos
 Dificultad: Fácil.

-  VISTA PANORÁMICA
-  INICIO SENDERO SEÑALIZADO
-  SENDERO CICLABE
-  SENDERO ECUESTRE



PERFIL SENDERO LAS GARZAS Y MINA DE SAN PASCUAL

SENDERO DE LA GARZA Y POZO DE SAN PASCUAL

Partiendo del Complejo deportivo "La Garza", nos vamos adentrando en el fértil valle de las Lagunas, donde cada día que pasa van apareciendo más invernaderos. Ante de las primeras casas tendremos la opción de tomar una derivación para visitar la Mina de San Pascual (3,2 km ida y vuelta) en dirección al Embalse La Fernandina, una zona con abundante vegetación. De vuelta al sendero principal nos dirigimos hacia el collado que forman El Cerro de las Mancebas y el Cerro Paño Pico por un recorrido transversal que ofrece una magnífica panorámica de este lugar rodeado de restos mineros donde destacan sus esbeltas chimeneas. En el cruce del collado conectamos con el sendero Cerro de Las Mancebas, PR-A 261, que ascienden a la izquierda conjuntamente, para que podamos disfrutar de las vistas y del aroma del valle y respirar la historia al pasar junto al Pozo Zulueta, Pozo San Ignacio y el Lavadero de mineral de Arrayanes, fin del tramo común. Al Lavadero se llega descendiendo a la izquierda, en un cruce, por un camino erosionado, desde donde una antigua línea desmantelada del ferrocarril minero lo conecta con la Cuesta del Mimbres, convertida en una amplia pista muy transitada por los camiones de la cantera. Este lugar a su vez confluye en un corto tramo común con el PR A 263 que enlaza Linares, desde la Ermita de Linarejos, con la Mina del Mimbres. Descendiendo por la pista hasta el mismo valle el sendero retorna sin dificultad al Complejo deportivo "La Garza".



Pozo de San Pascual