



RED DE SENDEROS HOMOLOGADOS

PR-A 087

Torcal del Charcón

FICHA DE SENDERO

Fecha de apertura: 27/06/2012

COMARCA: Borde sur de la comarca de Antequera.
NOMBRE DEL ESPACIO NATURA: Sierra del Valle de Abdalajís.
PROVINCIA: Málaga.
MUNICIPIO/S: Valle de Abdalajís.
ORIGEN: El sendero sale del pueblo por el camino del Canal.
DESTINO: Cruce senderos en el collado de ascensión a pico Capilla.
PROMOTOR: Ayuntamiento del Valle de Abdalajís.
FECHA DE HOMOLOGACIÓN: 1999.

DATOS DESCRIPTIVOS

TRAYECTO/TIPO RECORRIDO: Lineal.
LONGITUD IDA: 4,5 km, hasta el collado del Pico Capilla.
LONGITUD DE IDA Y VUELTA: 9 km.
TIEMPO ESTIMADO DE IDA: 2 horas.
TIEMPO ESTIMADO DE IDA Y VUELTA: 3 horas y 30 minutos.
ÉPOCA RECOMENDABLE: Invierno, primavera y otoño.
DIFICULTAD IDA Y VUELTA: Método Mide.
COORDENADAS UTM (X/Y) INICIO: 30S x=350225-y=4089028.
COORDENADA UTM (X/Y) FINAL: 30S x=347613-y=4089643.
DESNIVEL MÁXIMO: 756 m.
ENLACE CON OTROS SENDEROS: PR-A 86 y PR-A 87.



El Método MIDE

El M.I.D.E. valora de 1 a 5 puntos (de menos a más) los siguientes aspectos de dificultad:




MEDIO
Severidad del
Medio Natural



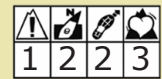
ITINERARIO
Orientación
en el itinerario



DESPLAZAMIENTO
Dificultad en el
Desplazamiento



ESFUERZO
Cantidad de
esfuerzo necesario



Calculado según criterios M.I.D.E. para un excursionista medio, poco cargado.

OTROS DATOS DEL SENDERO

ACCESIBILIDAD: A Pie, bicicleta y a caballo.
CARTOGRAFÍA: UTM-ED50. 1:10.000 Pliego 1038, hoja (3-2) y (2-2).
DISPONIBILIDAD DE TRACK: SI.
FECHA ÚLTIMO MANTENIMIENTO: No consta.
OBSERVACIONES: Para hacer un trazado circular desde el collado del Pico Capilla se puede optar por otras opciones:
A.- Subir al cerro Capilla. Dificultad media, ya que hay que salvar un gran desnivel, en el que se emplearán 2 h. 30 min. para su ascensión.
B.- Para completar nuestro recorrido recomendamos continuarlo descendiendo hacia el pueblo por el sendero PR-A 85, es decir, por el cortijo de la Rejonada; después de haber paseado por el Torcal.
Distancia total del recorrido: 10,5 km. Tiempo total del recorrido: 4 horas.

DESCRIPCIÓN:

El sendero sale del pueblo por el camino del Canal, que conduce al Cortijo del Higuérón y toma la antigua vereda que en su inicio coincide por una pista de nueva construcción cuyo impacto medioambiental y visual es de impresión. En una curva a la izquierda muy cerrada abandonamos la pista y nos adentramos de lleno en una fuerte subida por un estrecho corredor o vaguada; la vereda asciende poco a poco en zigzag hasta la fuente y cortijo del Charcón, en ruinas.

Continuamos ascendiendo y nos encontramos con el Torcal del Charcón, el cual rodeamos por la derecha, hasta llegar a la explanada, eje de los senderos de esta guía.

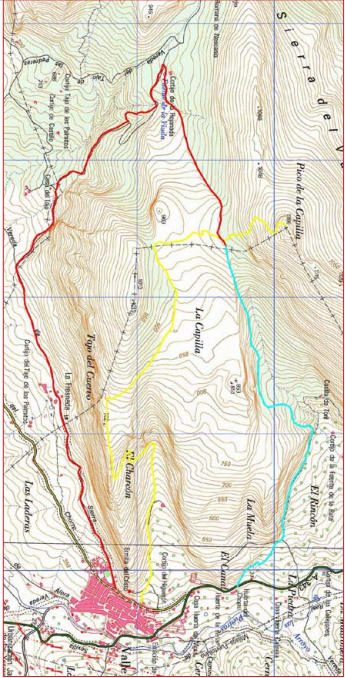


RED DE SENDEROS HOMOLOGADOS

PR-A 087

Torcal del Charcón

TRAZADO DEL SENDERO



- PR-A 85 sendero del Nacimiento
- PR-A 86 Sendero de la Ratria
- PR-A 87 Sendero Torcal del Charcón

