



# RED DE SENDEROS HOMOLOGADOS

**PR-A 252**

**De Montejaque a Cortes**

## FICHA DE SENDERO

*Fecha de apertura de ficha: 01/10/2012*

COMARCA: Serranía de Ronda (Valle del Guadiaro).  
ESPACIO NATURAL: Parque Natural Sierra de Grazalema.  
PROVINCIA: Málaga.  
MUNICIPIO/S: Montejaque y Cortes de la Frontera.  
PROMOTOR: CEDER de la Serranía de Ronda.  
FECHA DE HOMOLOGACIÓN: 2003.

### DATOS DESCRIPTIVOS

TRAYECTO/TIPO RECORRIDO: Lineal.  
LONGITUD IDA: 16,8 km.  
TIEMPO ESTIMADO IDA: 4 horas y 30 minutos.  
TIEMPO ESTIMADO REGRESO: 4 horas y 30 minutos.  
ÉPOCA RECOMENDABLE: Invierno, primavera y otoño.  
DIFICULTAD IDA: Alta (ver método MIDE).  
COORDENADAS UTM (X/Y) INICIO: 30S x=298703-y=4068009.  
COORDENADAS UTM (X/Y) FINAL: 30S x=290837-y=4055721.  
DESNIVEL MÁXIMO: 388 m.  
DESNIVEL ACUMULADO ASCENSO: 436 m.  
DESNIVEL ACUMULADO DESCENSO: 546 m.



### OTROS DATOS DEL SENDERO

COMO LLEGAR AL INICIO: Comenzamos el sendero partiendo de la parte alta del municipio de Montejaque.  
ACCESIBILIDAD: A pie y en bicicleta.  
CARTOGRAFÍA: Hoja MTNE. 1:25.000 (1050-IV, 1064-II).  
DISPONIBILIDAD DE TRACK: SI.  
ENLACE CON OTROS SENDEROS: Ronda-Montejaque PR-A 251.  
FECHA ÚLTIMO MANTENIMIENTO: Ruta revisada en mayo de 2012.  
OBSERVACIONES:

### DESCRIPCIÓN:

Tomamos por un camino hormigonado y ancho que nos lleva al primer cruce, donde seguiremos de frente dejando el carril a nuestra izquierda. Continuaremos nuestro camino por el fondo del valle, rodeados de macizos calizos, tras cruzarlo descendemos por un carril entre encinas que nos llevará al paraje conocido como llanos de Libar. Siguiendo la senda desembarcaremos en un gran poljé donde podremos ver pastando algunas vacas retintas, dejaremos un cortijo a la derecha para atravesar una verja y adentrarnos en una magnífica dehesa. Continuaremos el camino ascendiendo a través de una pequeña vereda, para desembocar en una depresión de grandes dimensiones, donde deberemos desviarnos a la derecha, cruzar una portada y seguir recto. En este punto encontraremos un refugio y varios paneles informativos. Cruzaremos la finca dejando un cortijo a la izquierda y llegaremos a una nueva portada, de aquí en adelante abandonaremos el carril para desembocar en una vereda que trascurrir por una zona escarpada. La vereda nos conducirá a un cruce en el que seguiremos al frente, para después desviarnos a la derecha por una vereda más estrecha, que nos llevará a un gran cruce de carriles, donde giraremos ala izquierda para dirigirnos al municipio de Cortes de la Frontera. Bajaremos por una estrecha vereda que desemboca en un carril, por el cual llegaremos Cortes, donde encontraremos la señal que indica el final del recorrido

Autor: CEDER de la Serranía de Ronda.



*Autor fotos:*

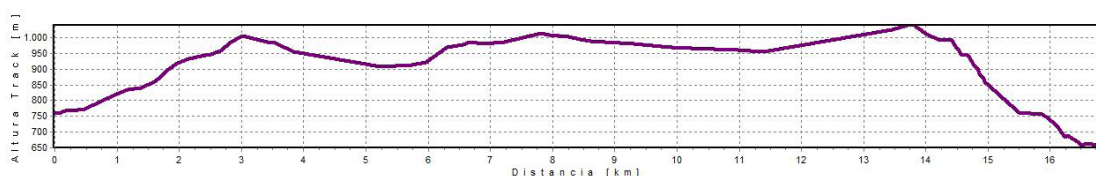
### El Método MIDE

El M.I.D.E. valora de 1 a 5 puntos (de menos a más) los siguientes aspectos de dificultad:

MEDIO Severidad del Medio Natural	ITINERARIO Orientación en el itinerario
DESPLAZAMIENTO Dificultad en el Desplazamiento	ESFUERZO Cantidad de esfuerzo necesario

1	3	2	3

Calculado según criterios M.I.D.E. para un excursionista medio, poco cargado.



Distancia proyectada 16.76 km Ascension Acumulada: 436 m Altura Máxima 1040 m Altura Mínima: 652 m Desnivel máximo 388 m

Datos del Registro Andaluz de Senderos de la FEDERACIÓN ANDALUZA DE MONTAÑISMO

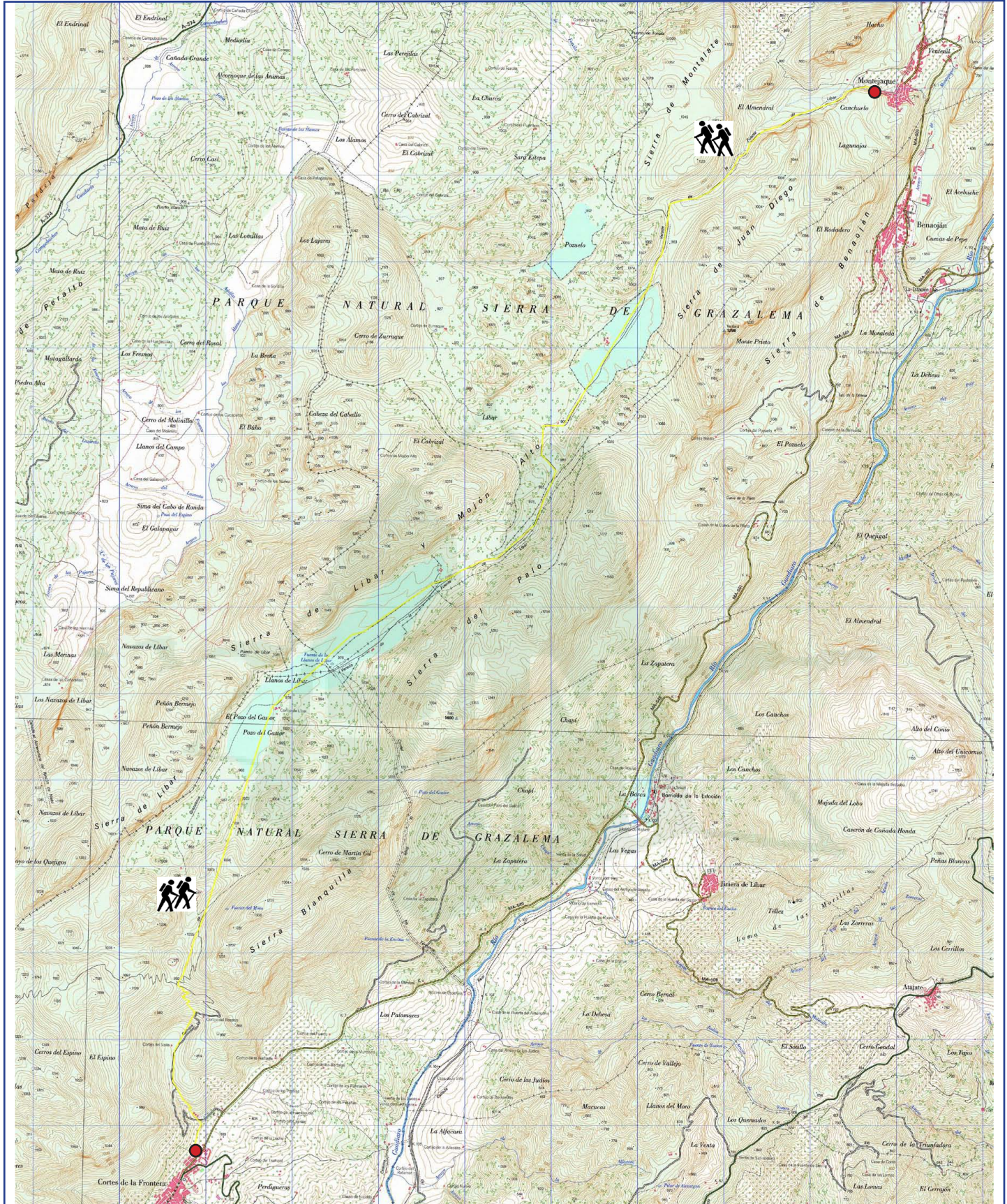


# RED DE SENDEROS HOMOLOGADOS

PR-A 252

De Montequique a Cortes

## TRAZADO DEL SENDERO



Datos del Registro Andaluz de Senderos de la FEDERACIÓN ANDALUZA DE MONTAÑISMO