



# RED DE SENDEROS HOMOLOGADOS

SL-A 169

FUENTE DE EL PORREJÓN

## FICHA DE SENDERO


Fecha de apertura de ficha: 06/06/2014

COMARCA: COSTA DEL SOL OCCIDENTAL  
ENTORNO NATURAL: PARAJE NATURAL DE LOS REALES DE ESTEPONA  
PROVINCIA: Málaga  
MUNICIPIO/S: Estepona  
ORIGEN: Carretera Estepona-Jubrique PK. 13,2  
DESTINO: Fuente de El Porrejón  
ACCESO AL SENDERO: Desde Estepona tomar la MA-557 dirección Jubrique durante 13,2 kms. Lugar donde encontramos un carril terrizo a nuestra derecha, lugar de inicio de la ruta  
FECHA DE HOMOLOGACIÓN: 2014  
PROMOTOR: Ayuntamiento de Estepona



## DATOS DESCRIPTIVOS

TRAYECTO/TIPO RECORRIDO: Lineal  
LONGITUD: 2,4 km  
LONGITUD DE IDA Y VUELTA: 4,8 km  
TIEMPO ESTIMADO: 40 minutos  
TIEMPO ESTIMADO DE IDA Y VUELTA: 1 hora, 25 minutos  
ÉPOCA RECOMENDABLE: Invierno, primavera y otoño  
COORDENADAS INICIO: UTM (X/Y)-ED50. 30S x=304777 - y=4042073  
COORDENADA FINAL: UTM (X/Y)-ED50. 30S x=305332 - y=4043651  
DESNIVEL MÁXIMO: 65 m  
DESNIVEL ACUMULADO DE ASCENSO: 52 m  
DESNIVEL ACUMULADO DE DESCENSO: 115 m  
TIPO DE CAMINO: Pista (89%) y senda (11%)



### El Método MIDE

El M.I.D.E. valora de 1 a 5 puntos (de menos a más) los siguientes aspectos de dificultad:

MEDIO Severidad del Medio Natural	ITINERARIO Orientación en el itinerario
DESPLAZAMIENTO Dificultad en el Desplazamiento	ESFUERZO Cantidad de esfuerzo necesario

2	1	2	1

Calculado según criterios M.I.D.E. para un excursionista medio, poco cargado.

## OTROS DATOS DEL SENDERO

RESTRICCIONES POR MOTIVOS AMBIENTALES: No  
ACCESIBILIDAD: A Pie, bicicleta (90%) y caballo (100%)  
CARTOGRAFÍA: UTM-ED50. IGN 1:25.000. Mapa 1072-I  
DISPONIBILIDAD DE TRACK: SI  
SENDEROS QUE ENLACEN: Ninguno hasta la fecha  
FECHA ÚLTIMO MANTENIMIENTO: Señalizado en 2014

## DESCRIPCIÓN ORIENTATIVA

El recorrido propuesto nos acerca hasta un enclave desconocido para la mayoría de los habitantes de la zona: se trata de la Fuente de El Porrejón. Esta fuente aliviaba la sed tanto de los transeúntes como de los trabajadores del entorno: leñadores, carboneros, arrieros, pegueros, cabreros, etc. así como de la fauna existente en el lugar. La fuente se encuentra junto al antiguo "Camino de Jubrique", en los Altos del Castor.

La ruta comienza en un carril terrizo que encontramos en el punto kilométrico 13,2 de la carretera que va desde Estepona hacia Jubrique por Peñas Blancas. Es el Carril del Alacrán y se encuentra a la derecha de la carretera. En este primer tramo nos acompaña una espesa masa de pino resinero (*Pinus Pinaster*) así como unas magníficas vistas de la costa.

Avanzamos por este carril para, un poco más adelante, encontrar una cadena que impide el paso de vehículos a motor. Nosotros pasamos por un lado y seguimos por el mismo. A nuestra derecha nos acompaña un rodal de alcornoques denominado Los Alcornocalillos.

Llegamos a un desvío que sale a nuestra derecha y que ignoramos para seguir rectos. Avanzando, en una zona donde el carril se abre y aparece una pequeña explanada, comienza el tramo de sendero. Nos encontramos sobre un cortafuegos que discurre por la Loma del Nicio Este sendero comienza a la derecha del carril y avanza entre el pinar.

Más adelante encontramos una espacie de desvío a nuestra derecha que no tomaremos para seguir por la izquierda. Este es el Antiguo Camino de Jubrique.

Seguimos ahora por este hasta llegar a la Fuente de El Porrejón, que se encuentra a la derecha del camino que llevamos y debemos abandonar en este punto.

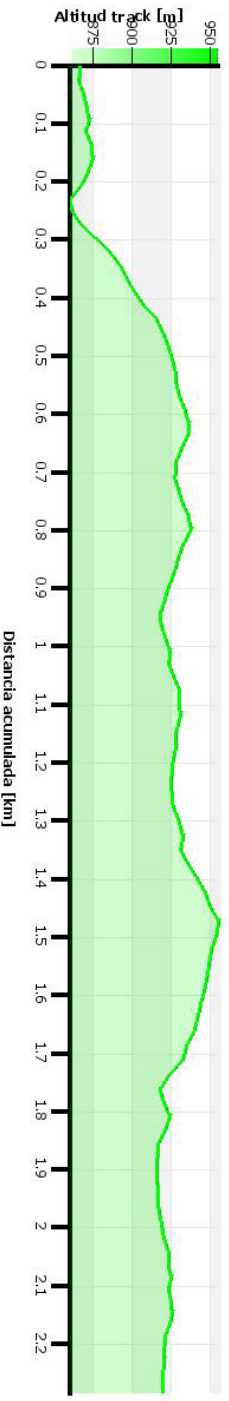
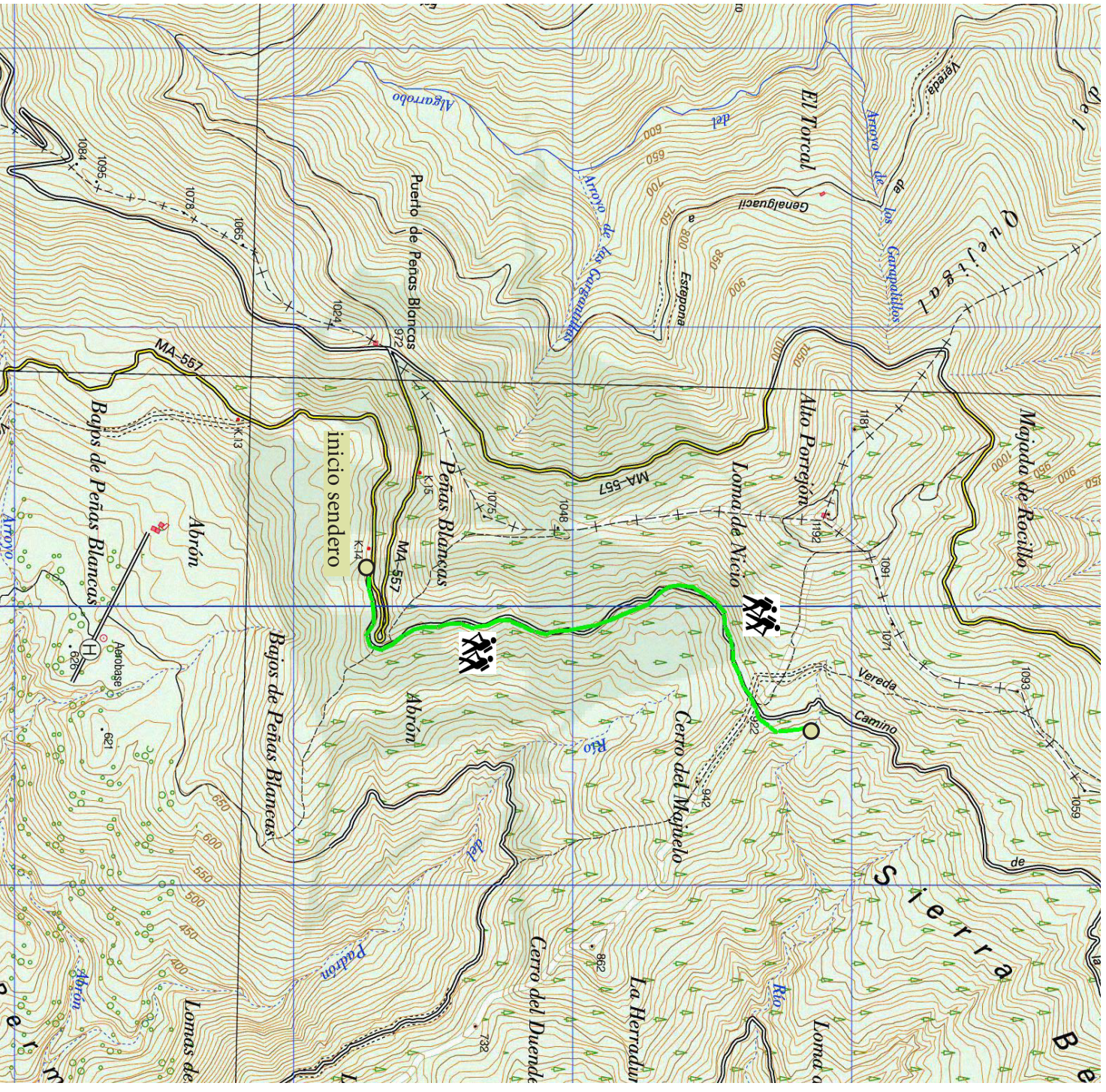


# RED DE SENDEROS HOMOLOGADOS

SL-A 169

FUENTE DE EL PORREJÓN

## TRAZADO DEL SENDERO



Datos del Registro Andaluz de Senderos de la FEDERACIÓN ANDALUZA DE MONTAÑISMO