El Arroyo Salinoso se surte de los regueros de la Alamedilla y la Encomienda, desaguando en el Río Yeguas.

Camino de la Cruz de Piedra, en La Roda de Andalucía.

SENDERO: **SL-A 90**
Peñón de Algámitas
Sendero local circular alrededor de Algámitas pasando por El Peñón

ETAPA: **Algámitas · Algámitas**

Marco geográfico y paisajístico:
Andalucía, sureste de la provincia de Sevilla, en el término municipal de Algámitas.

Mapas cartográficos del ICA: 102214

Coordenadas (UTM) de inicio/final:
30s/306601/4099527

Unidades paisajísticas: Sierra, herrizas y olivar

Época del año preferente: Todo el año

Tipo de terreno:
Tramos de vía pecuaria y de senda. Firme de asfalto, zahorra y tierra.

Tiempo estimado:
A pie (2 horas y 50 min.), a caballo (1 hora y 40 min.), en bicicleta (1 hora y 25 min.)

MIDE

severidad medio natural	3	horario	2h 50m
orientación itinerario	3	desnivel de subida	415 m
dificultad desplazamiento	2	desnivel de bajada	415 m
esfuerzo necesario	2	distancia horizontal	5,2 km
		tipo recorrido	Travesía

Perfil

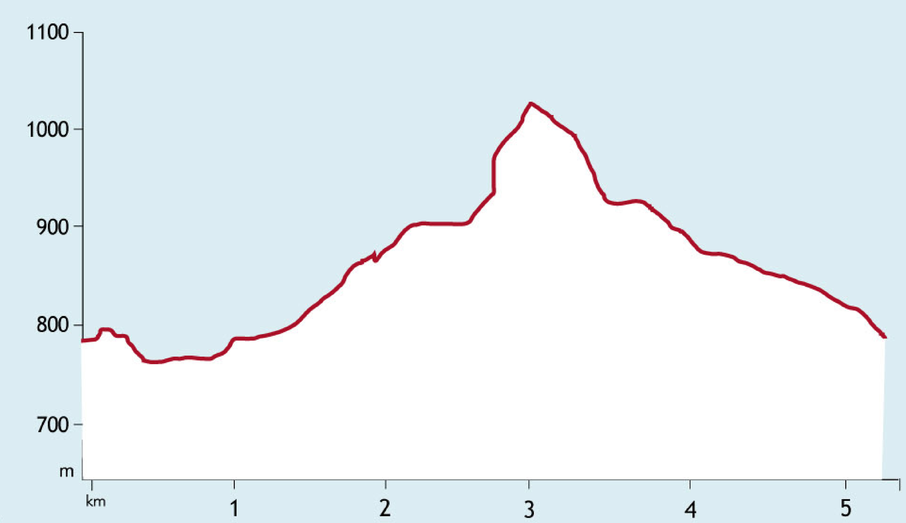

Senderos

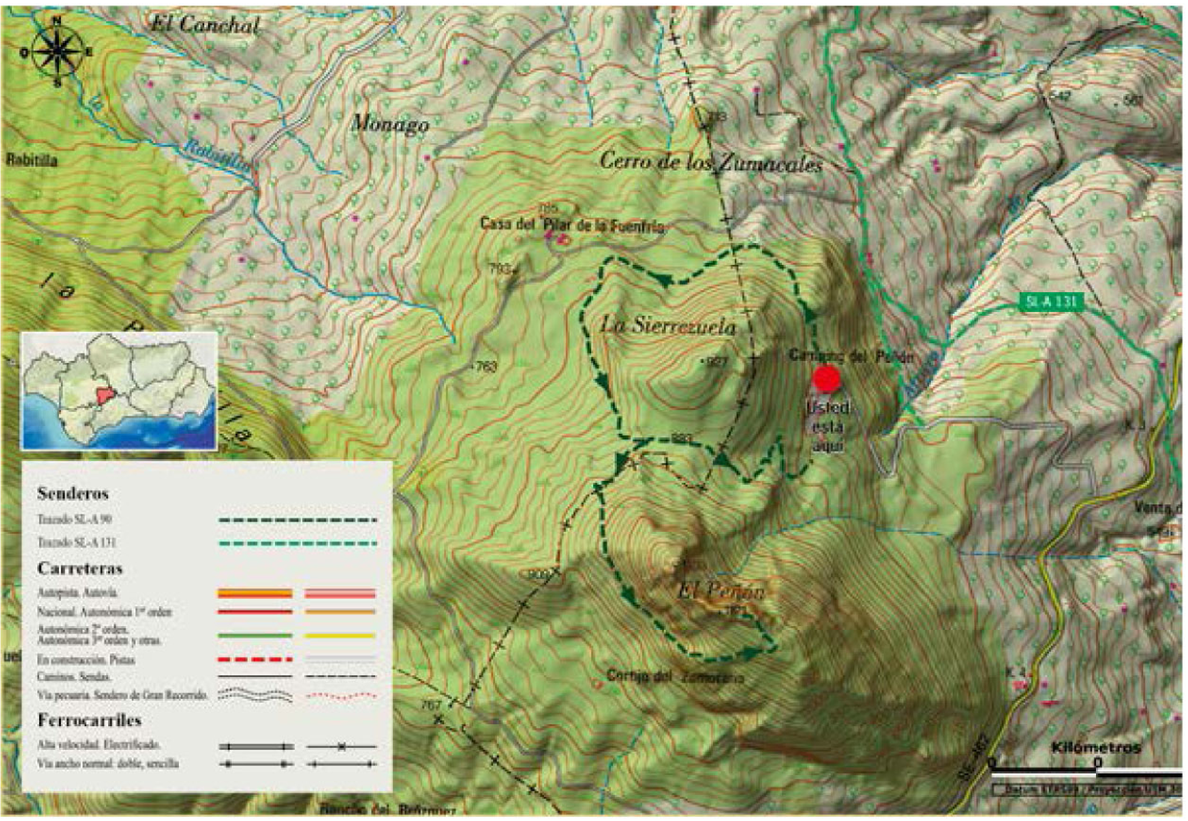

Mapa de la etapa circular de El Peñón de Algámitas.

Paisaje / Vegetación:
El complejo serrano formado por la Sierra del Tablón, y El Peñón pertenece al gran arco que forman las sierras subbéticas, que se extienden desde la Sierra del Tablón hasta Sierra Gorda granadina. Son paisajes labrados sobre materiales calizos y dolomíticos con numerosas formas kársticas, diversas y espectaculares.

Es una zona de dominio del monte bajo mediterráneo, con manchas dispersas de encinas con presencia de algunos madroños y quejigos, que se desarrollan en las zonas más propicias. No existe un escalonamiento claro de la vegetación de montaña, como sucede en otros paisajes de montaña de la Península, la proximidad al Mediterráneo, la menor altitud, el predominio de los suelos calizos, y el aprovechamiento posiblemente ganadero de estos espacios en otros tiempos, han condicionado el desarrollo de la vegetación. Por estos motivos los matorrales y pastizales se aproximan y llegan a ocupar las vertientes hasta las cercanías de las cumbres.

La presencia de cultivo agrícola se limita a las vertientes bajas de escasa pendiente donde el olivar avanza desplazando al cereal de secano.

Itinerario:
Este sendero es la opción más cómoda para ascender al Peñón de Algámitas. Parte de la zona más alta del Camping el Peñón, y tiene dos partes: una circular, que rodea la llamada Sierrezuela (cumbre secundaria del macizo del Peñón) y un sendero lineal, que sube al Peñón desde el collado que lo une a la Serrezuela, rodeándolo por su vertiente sur.

El sendero discurre en su mayor parte por sendas estrechas, aunque bien marcadas, pero la parte final de la ascensión esta menos marcadas, al transitar por roquedos y ser menos transitado.

La parte circular del sendero que rodea la Sierrezuela, recorre zonas boscosas de encina, mientras que el último kilómetro de la ascensión encontraremos vegetación arbustiva y pastizal.

Subir a la cumbre principal del Peñón, requiere una escalada AD (algo difícil, requiere el uso de cuerda), por lo que el punto más alto accesible andando, es una antecima, apenas 12 metros más baja.

Descripción del recorrido:
Nos encontramos en un relieve abrupto, de fuertes pendientes con predominio de monte bajo mediterráneo con formaciones de pastizales y vegetación arbustiva, y manchas dispersas de encinas con madroños y quejigo.

La zona de cultivo queda restringida al secano cerealista y al olivar, este último con evidente dinámica progresiva, que se elevan por sus valles internos y vertientes bajas.

El Peñón de Algámitas se encuentra entre las Sierras de Rabitilla y el Tablón, en la zona suroeste de la comarca.



La Sierra del Terril se encuentra próxima a la del Tablón.

Lo abrupto del relieve, condiciona las características del sendero, estrecho y escasamente marcado, transitable sólo para senderistas, y en algunos tramos también para équidos. La arquitectura agraria en esta zona es casi inexistente, debido a las características del relieve, y al escaso aprovechamiento económico de la zona.

Recomendaciones:
Visitar el Complejo Turístico del Peñón de Algámitas.

Municipios:
Algámitas. El principal monumento de la antigua Silicens es la iglesia parroquial del Dulce Nombre de Jesús. Y entre los recursos naturales destacan El Terril, El Peñón, el río Corbones, y las cuevas de la Ventana y San Doroteo.

Arriba, vista de la localidad de Algámitas, con las Sierras del Peñón y el Tablón al fondo.

Vista de lomas y cerros en Algámitas y Villanueva de San Juan, con el Peñón y el Terril al fondo.