

RED DE SENDEROS HOMOLOGADOS



FEDERACIÓN ANDALUZA
DE MONTAÑISMO

PR-A 424

Circular de Ojuelos Bajos-Ojuelos Altos

FICHA DE SENDERO

Fecha de apertura: 3/09/2020

IDENTIFICACIÓN Y UBICACIÓN

PROMOTOR: Ayuntamiento de Fuente Obejuna

MUNICIPIO/S: Ojuelos Bajos y Ojuelos Altos (Fuente Obejuna)

COMARCA: Alto Guadiato.


ORIGEN Y DESTINO: Parque de Andrés Moros, Ojuelos Bajos, Fuente Obejuna.

ITINERARIO: Ojuelos Bajos – Parque Andrés Moros – paraje Las Lanchuelas – Los Parrales – Cortijo del Porvenir – Ojuelos Altos – Cementerio – Casa de Perdigones – Casa de La Majona – Arroyo del Carpintero – Ojuelos Bajos.

COMO LLEGAR: Desde Córdoba hay unos 90 kms de distancia. Hay que tomar la N-432 en dirección Badajoz. Continuar por la N-432 y desviarse por Villanueva del Rey. Continuar por CO-5401 y atravesar Villanueva del Rey. Continuar por CO-7403 hasta cruce-rotonda de Doña Rama. Debemos tomar ahora la salida 4:CO-6408. En el km 80 debemos girar a la izquierda y tomar la CO-7404. En el km 86 debemos tomar la A-3151 para llegar a Ojuelos Bajos.



Arroyo del Carpintero



Caballos en la dehesa



Vista de Ojuelos Bajos

DATOS DESCRIPTIVOS

TRAZADO: CIRCULAR DE 11,6 Km DE LONGITUD

TIEMPO ESTIMADO IDA: 4 horas y 30 minutos (incluidos descansos)

GRADO DE DIFICULTAD: MEDIA-BAJA (ver método MIDE)

COORDENADAS UTM, INICIO Y FINAL: 30S x=291667 y=4230497

ALTITUD PUNTO DE INICIO Y FINAL: 719 m.

DESNIVEL ACUMULADO DE ASCENSO Y DESCENSO: 289 m.

TIPO DE CAMINO: 5 % asfalto, Sendero 20 %, 75 % camino.

PASOS DE RIOS/ARROYOS: Se cruzan un par de arroyos de poca entidad.

SOMBRA: Abundante un 25 %, Frecuente un 25 %, Escasa un 30 % y Nula en un 20 %.

PUNTOS DE AGUA: Ojuelos Bajos y Ojuelos Altos.

RECURSOS DE INTERÉS

FLORA: Romero, lavanda, azafrán silvestre, retama, tomillo, encinas, alcornoques, juncos...

AVIFAUNA: El ganado doméstico de oveja, cerdo y vacas comparte el espacio con una variada fauna silvestre. Desde el minúsculo ratón de campo hasta el jabalí. Rapaces como milano, cernícalo vulgar, buitre leonado, ratoneros y mochuelos. Entre las copas de las encinas revolotean cuervos, arrendajos, rabilargos, alcaudones, tordos, abubillas, etc.

INTERÉS GEOLÓGICO: La comarca es un ejemplo antológico de relieve apalachiense, donde la erosión diferencial ha desmantelado las rocas más blandas –pizarras-, formando vallonadas y llanos arrasados, que alternan con relieves residuales que quedan en resalte por la dureza de sus materiales –calizas, pórfidos, cuarcitas-, originando un paisaje más “serreño” que el de Los Pedroches. El Alto Guadiato es una comarca minera por excelencia. Primero, con el cobre, la plata y el plomo y después por la explotación del carbón desde finales del siglo XIX.

INTERÉS ARQUEOLÓGICO Y MONUMENTAL: Sólo existe fuera del itinerario los restos arqueológicos romanos del Obatón, también aldea abandonada hoy día. Al pasear por los cascos antiguos de estas aldeas, Ojuelos Bajos y Ojuelos Altos, percibimos la sencilla arquitectura popular de calles limpias y tranquilas, que reflejan la luz de la sierra en el encalado de sus paredes, decorados con flores en sus fachadas. En Ojuelos Bajos podemos destacar la iglesia de San Isidro.

INTERÉS PAISAJÍSTICO: Como en el resto de rutas que discurren por la zona el paisaje es muy variado, alternándose campos de cultivo, algún olivar y dehesas, con zonas de matorral y monte mediterráneo. Destacar los majanos de piedra de granito.

OTROS DATOS DEL SENDERO.

RESTRICCIONES POR MOTIVOS AMBIENTALES: NO

SENDERO SEÑALIZADO: Una parte del trazado está señalizado como Camino de La Encomienda.

ACCESIBILIDAD: 100 % a Pie, 90 % en bicicleta, 100 % a caballo.

CARTOGRAFÍA: UTM-ED50. IGN 1:25.000. Hoja Peñarroya-Pueblonuevo 879-III.

APARCAMIENTO/ZONA DE ESTACIONAMIENTO: Sí, en el entorno de Ojuelos Bajos.

TRANSPORTE PÚBLICO: Hay servicio diario de autobuses hasta Ojuelos Bajos, Fuente Obejuna.

El Método MIDE

El M.I.D.E. valora de 1 a 5 puntos (de menos a más) los siguientes aspectos de dificultad:



MEDIO
Severidad del
Medio Natural



ITINERARIO
Orientación
en el itinerario



DESPLAZAMIENTO
Dificultad en el
Desplazamiento



ESFUERZO
Cantidad de
esfuerzo necesario



Calculado según criterios M.I.D.E. para un excursionista medio, poco cargado.

RED DE SENDEROS HOMOLOGADOS

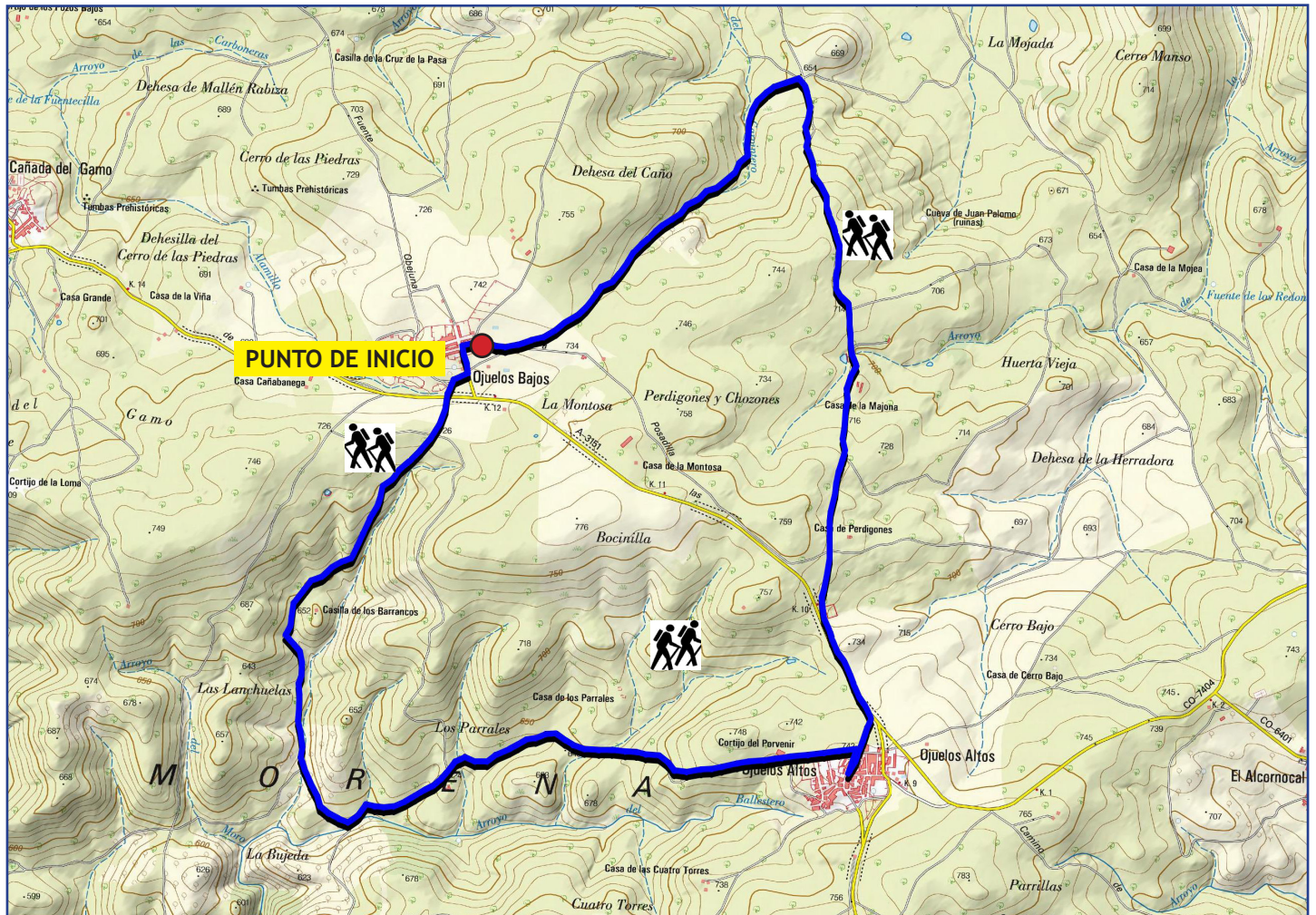


FEDERACIÓN ANDALUZA
DE MONTAÑISMO

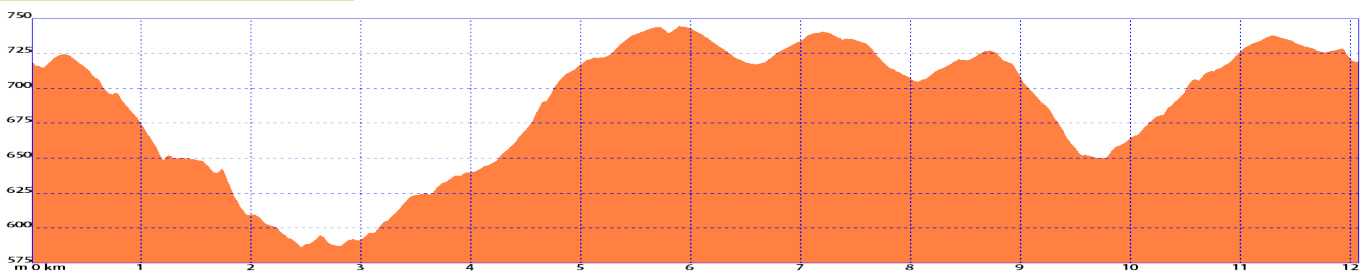
PR-A 424

Circular de Ojuelos Bajos-Ojuelos Altos

MAPA DEL SENDERO



Perfil altitudinal



DESCRIPCIÓN GENERAL DEL ITINERARIO

El itinerario de Ojuelos Bajos parte desde el Parque profesor Andrés Moros. Pasaremos junto a la fuente de Ojuelos Bajos y cruzaremos la A-3151 para adentrarnos por el paraje Las Lanchuelas. Toda la ruta discurre por un paisaje muy variado con campos de cultivo, algún olivar de sierra y dehesas con prados, alternándose con zonas de matorral y monte mediterráneo. Destacar también los majanos de piedra de granito.

Tras un tramo de sendero paralelo al arroyo Ballesteros pasaremos por el paraje de Los Parrales y cerca del Cortijo del Porvenir antes de llegar a Ojuelos Altos. En esta localidad debemos hacer un alto en el camino para callejear por sus calles. Allí percibimos la sencilla arquitectura popular de calles limpias y tranquilas, que reflejan la luz de la sierra en el encalado de sus paredes, decorados con flores en sus fachadas. Salimos de Ojuelos Altos en busca del cementerio, tomando un sendero paralelo a la carretera. Nuestro camino pasa por dos fincas, la Casa de Perdigones y la Casa de La Majona, es el camino que va de Ojuelos Altos a Fuente Obejuna. Más adelante nos desviamos de este camino para tomar otro sendero que busca el Arroyo del Carpintero. En el último tramo de nuestra ruta debemos ascender en paralelo el arroyo del Carpintero. Esta parte de nuestro itinerario es quizá de lo más interesante de la ruta. Tras pasar por una pequeña laguna artificial sobre el arroyo, llegaremos de nuevo a Ojuelos Bajos.