
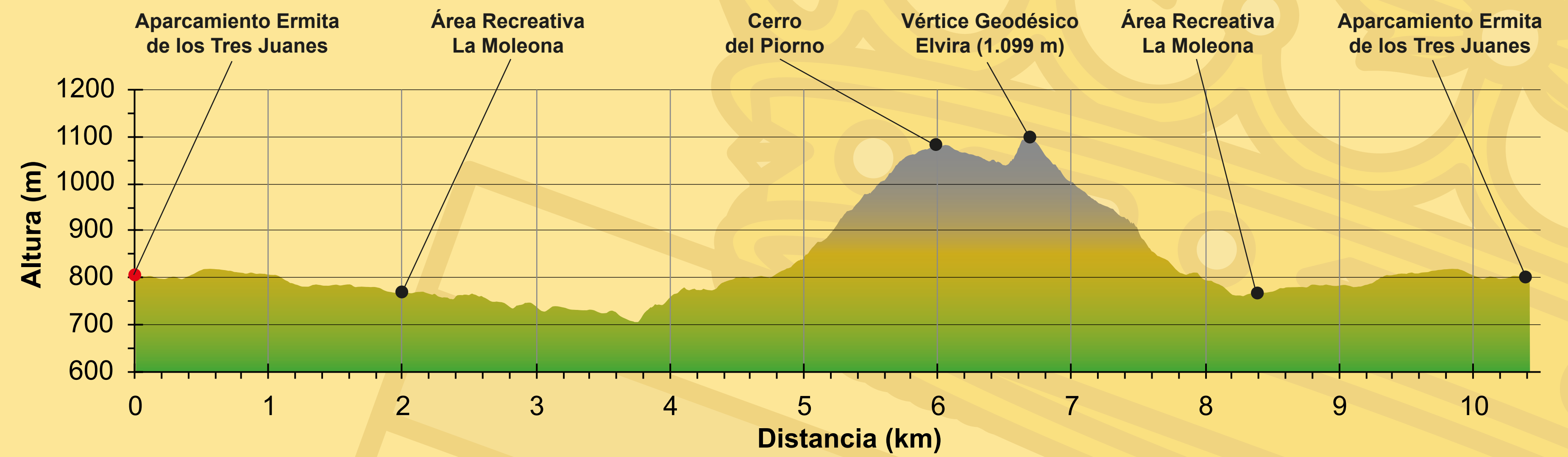


**PR-A
445**

Cumbres de Sierra Elvira



MIDE		MODALIDAD A PIE	
horario	3 h	⚠️ 1	severidad del medio natural
desnivel de subida	572 m	📍 2	orientación en el itinerario
desnivel de bajada	572 m	🥾 2	dificultad en el desplazamiento
distancia horizontal	10,3 km	❤️ 2	cantidad de esfuerzo necesario
tipo de recorrido	Travesía	DIFICULTAD (MIDE): de 1 a 5 puntos	
<small>Condiciones de todo el año, tiempos estimados según criterio MIDE, sin paradas, datos de 2022</small>			

El sendero comienza en el aparcamiento principal de la Ermita de los Tres Juanes dirigiéndose hacia el Cerro del Tajo. Para ello, nos desviaremos a la izquierda por una vereda donde se verá la primera calera (horno de cal) y continuará entre los pinos hasta llegar al área recreativa Pinos de la Moleona.


El sendero continuará por el límite entre el pinar y el olivar hasta llegar a la Cañada Real de Pinos Puente a Albolote, donde se encuentra el punto donde parten las dos variantes del sendero. A partir de aquí seguiremos por sendero y por pista hasta llegar al cruce con la derivación de Medina Elvira. Un poco más adelante se encuentra el cruce con la variante del Cerro de las Ventanas y dos caleras. En este punto suele existir una pequeña charca temporal en primavera.

Ya en la subida hacia las cumbres, disfrutaremos de unas bonitas vistas de la Vega de Granada y Sierra Nevada, pasaremos cerca de la cumbre del Cerro del Piorno y observaremos, al menos, dos simas fruto de la acción del agua sobre la roca caliza. Nos dirigiremos hacia la cumbre del Morrón de Enmedio, el punto más alto de Sierra Elvira y donde existe un vértice geodésico, para iniciar la bajada hasta el Collado de los Morrones. Este collado se puede bajar por la variante de la Media Luna o por el sendero principal. En la bajada del sendero principal se encontrará con una antigua mina y se llegará al área recreativa de La Moleona. Desde aquí se regresará al punto de inicio.

The route starts at the main car park of the Ermita de los Tres Juanes in the direction of the Cerro del Tajo. Take a footpath to the left, leading to the first lime kiln (calera), and continue amongst pine trees until you reach La Moleona recreational area.

The route continues along the border between the pine forest and the olive grove until it reaches the Cañada Real from Pinos Puente to Albolote, where the two variants of the route start. From here continue by path and by track until you reach the turnoff to Medina Elvira. A little further on is the junction with the Cerro de las Ventanas variant, as well as two more lime kilns. There is usually a small natural pool here in spring.

On your way up to the mountain peaks, you will enjoy beautiful views of the Vega de Granada and the Sierra Nevada. You will walk by the Cerro del Piorno peak and see at least two pit caves, as a result of long-term erosion by water on limestone rock. Continue towards the Morrón de Enmedio, the highest peak of the Sierra Elvira, which is marked by a triangulation pillar. Begin walking down to the Collado de los Morrones. You can walk down this mountain pass by taking the Media Luna variant or by staying on the main path. On your way down the main path, you will come across an old mine and arrive at the recreational area of La Moleona. From here you can return to the starting point.



+INFO: <https://fedamon.es/>

Sendero homologado en 2022

RECOMENDACIONES PARA EL SENDERISTA

- Es necesario llevar siempre agua y ropa de abrigo.
- Nunca abandones basura. Llévate la en la mochila.
- No enciendas fuego. El riesgo es muy alto.
- Respeta la flora y la fauna. No recolectes nada.
- Respeta las fuentes y arroyos.
- Respeta los caminos. No tomes atajos.
- Deja sólo las huellas de tus botas y llévate sólo las fotografías.
- En las travesías asegura el regreso.

