

CABALGATA DE REYES MAGOS DE HIGUERA DE LA SIERRA

Qué decir de la más famosa de las Cabalgatas de la Sierra, una de las más antiguas de España. Su espectacular representación plástica y estética de estampas de pasajes bíblicos, le hacen estar catalogada como Fiesta de Interés Turístico de Andalucía por la Junta de Andalucía, está incluida como Actividad de Interés Etnológico en el Catálogo General de Patrimonio Histórico Andaluz y ostenta el título de Manifestación Sociocultural Objeto de Especial Atención por parte de la Diputación Provincial de Huelva.



Cada noche del 5 de Enero, miles de personas se sumergen en la velada más mágica de la localidad, sin embargo la Cabalgata está presente todo el año en la mente y en el corazón de los higuereños. Las distintas actividades que se celebran para recaudar fondos están presentes en el calendario festivo de la localidad, como una "Parrillada Ibérica" en el puente de Andalucía, la "Feria de la Tapa" en el puente del Pilar y el "Belén Viviente" en el puente de la Inmaculada.

MIGAS SOLIDARIAS DE LA UMBRÍA

Organizadas por la Asociación Cultural "El Pilar" de la aldea de La Umbría, las Migas Solidarias han cumplido ya su 20ª edición. Cada año, en el **Puente de la Inmaculada Concepción** se celebra este evento, congregando a cientos de visitantes en esta encantadora aldea. Rodeados de naturaleza en torno a un plato tan tradicional como son las migas. Esta fiesta gastronómica se celebra detrás de la Iglesia mudéjar de Nuestra Señora de la Antigua (siglo XV), recientemente restaurada y de gran interés cultural. Se desarrollan alrededor del Pabellón



Cubierto, de este modo, aunque existan inclemencias meteorológicas, las migas se celebran en el interior del pabellón. Pero sin duda lo más destacable de las Migas es su carácter solidario, ya que cada año lo recaudado va destinado a asociaciones de carácter social o personas vulnerables del entorno más cercano.

FERIA DE GANADO DE SILLA Y TIRO DE PUERTO MORAL

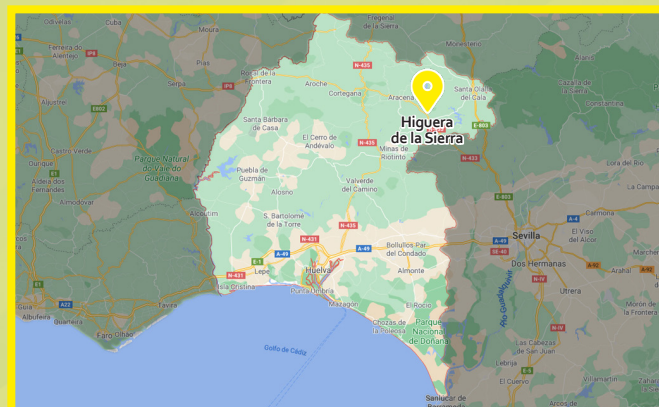
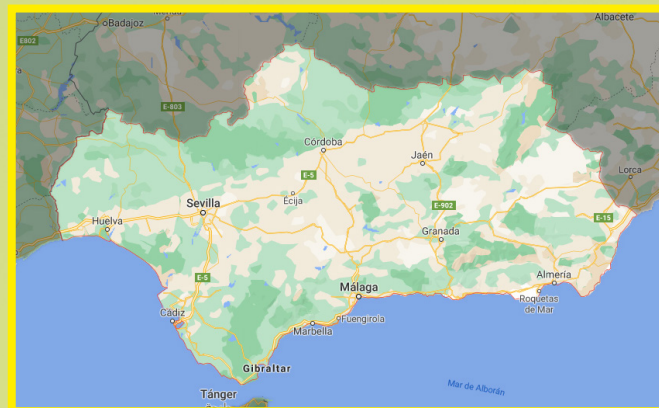
Se trata del festejo más antiguo de la localidad, creada en el año 1893, el entonces alcalde, Julián Navarro Flores, decidió organizar un evento ganadero coincidiendo con la celebración de su Patrona, la Virgen de la Cabeza, para incentivar la ganadería y agricultura local.

Una feria con un indiscutible renombre ya que es la primera feria del calendario anual equino andaluz y todo un referente para el mercado ganadero de la sierra y el sur de Badajoz.

Se siguen celebrando el primer **fin de semana de abril** con gran espíritu festivo y ganadero. A los actos propios de las fiestas tradicionales se suman Concurso de Doma, de Arrastre con Mulos, actividades infantiles, bailes, gastronomía y, por supuesto, sus simpáticos paseos en burro para conocer los encantos de este pueblo.



SITUACIÓN



Excmo. Ayto.
Higuera de la Sierra



Excmo. Ayuntamiento de
Aracena



Excmo. Ayto.
Puerto Moral



FEDERACIÓN ANDALUZA
DE MONTAÑISMO

112
Emergencias

ANDALUCÍA

PR-A 41

ANDALUCÍA

Sendero
Higuera de la Sierra - Puerto Moral



DESCRIPCIÓN DE LA RUTA

Partiendo desde Higuera de la Sierra el camino asciende entre paredes de piedra en busca del puerto de La Umbría, que es paso natural entre las sierras de Santa Bárbara y el Drago, un espacio rodeado de olivares.

El primer tramo transcurre por la solana de la sierra de Santa Bárbara. Más adelante, a la derecha, comienza un camino que dejamos atrás siguiendo las marcas amarillas y blancas de PR.

A continuación, bajamos un poco, con destacadas vistas de la carretera Nacional 433 y la vecina comarca del Andévalo. Un último ascenso nos conduce al puerto de La Umbría (740 m.) y poco después podremos ver una panorámica del embalse de Aracena. Si nos fijamos, a la derecha en el horizonte podemos ver un pico más elevado (Sierra de Tentudía), sobre la que se asienta el monasterio de Santa María, ya en tierras extremeñas. También es posible divisar más cerca las escombreras de la mina de Cala y a su derecha la sierra de Viso en Santa Olalla del Cala.



Entramos y atravesamos La Umbría, por la calle de la Iglesia, continuamos por la calle Cantarranas, para salir de la aldea en dirección norte.


Tras cruzar un arroyo y comenzamos a subir, tomamos una bifurcación a la derecha y continuamos ascendiendo hasta llegar a un alto. A partir de aquí empezamos a bajar y tomaremos el camino de la izquierda en el siguiente cruce. Seguiremos este camino, más o menos llano, hasta llegar a la carretera de acceso a Puerto Moral desde Aracena, donde se encuentra el final del sendero. Entre la H-3102 y un arroyo -Rivera de San Pedro-, a la derecha está la zona recreativa Barranco de La Madrona, con zona de merendero, aparcamiento, molino harinero de rodezno y jardín botánico "Los Nogales".



MEDIO Severidad del medio natural	ITINERARIO Orientación en el itinerario	DESPLAZAMIENTO Dificultad en el Desplazamiento	ESFUERZO Cantidad de esfuerzo necesario
1	2	2	2
1 valor mínimo, 5 valor máximo			

Valoración de dificultad según MIDE

Señalización de Senderos de Pequeño Recorrido



Continuidad de sendero



Cambio de dirección



Dirección equivocada



Evite hacer ruido



No se permite hacer fuego



Deposite la basura en contenedores



No se permite la recolección de plantas



Manténgase en los caminos



No se permite la captura de animales

