


PUNTOS DE INTERÉS



Mirador de las Estrellas



Chorros de Joyarancón



Intercambiador de libros

Y recuerde



No se permite encender fuego



No se permite la recolección de plantas



No se permite la captura de animales



Evite hacer ruido



Respete los bienes y propiedad privada



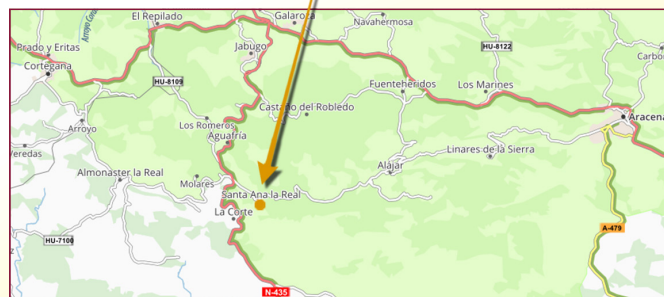
Manténgase en los caminos



Deposite la basura en contenedores

SITUACIÓN

Este sendero circular se encuentra en el municipio de Santa Ana la Real. Con una altitud media de 640 m y una extensión de 2.657 ha. Santa Ana la Real está situada en un pequeño valle delimitado por el Cerro Castillejo y las Cumbres de la Serrachuela. Más del 70% de su superficie se encuentra dentro de los límites del Parque Natural de la Sierra de Aracena y Picos de Aroche.



Santa Ana la Real está situada a unos 100 km de Huelva y a 1,5 km del cruce de la N-435, San Juan del Puerto-Cáceres, con la comarcal Cortegana-Aracena. Limita por el norte con los términos de Jabugo y Castaño del Robledo, por el este con Alájar y por el sur y el oeste con Almonaster la Real. Su término municipal engloba también a las aldeas de La Corte, La Presa y La Fuente del Oro.



Excmo. Ayuntamiento de Santa Ana la Real



Ayuntamiento de Santa Ana la Real

Tfno: +34 959 122 335

<http://www.santaanalareal.es/>



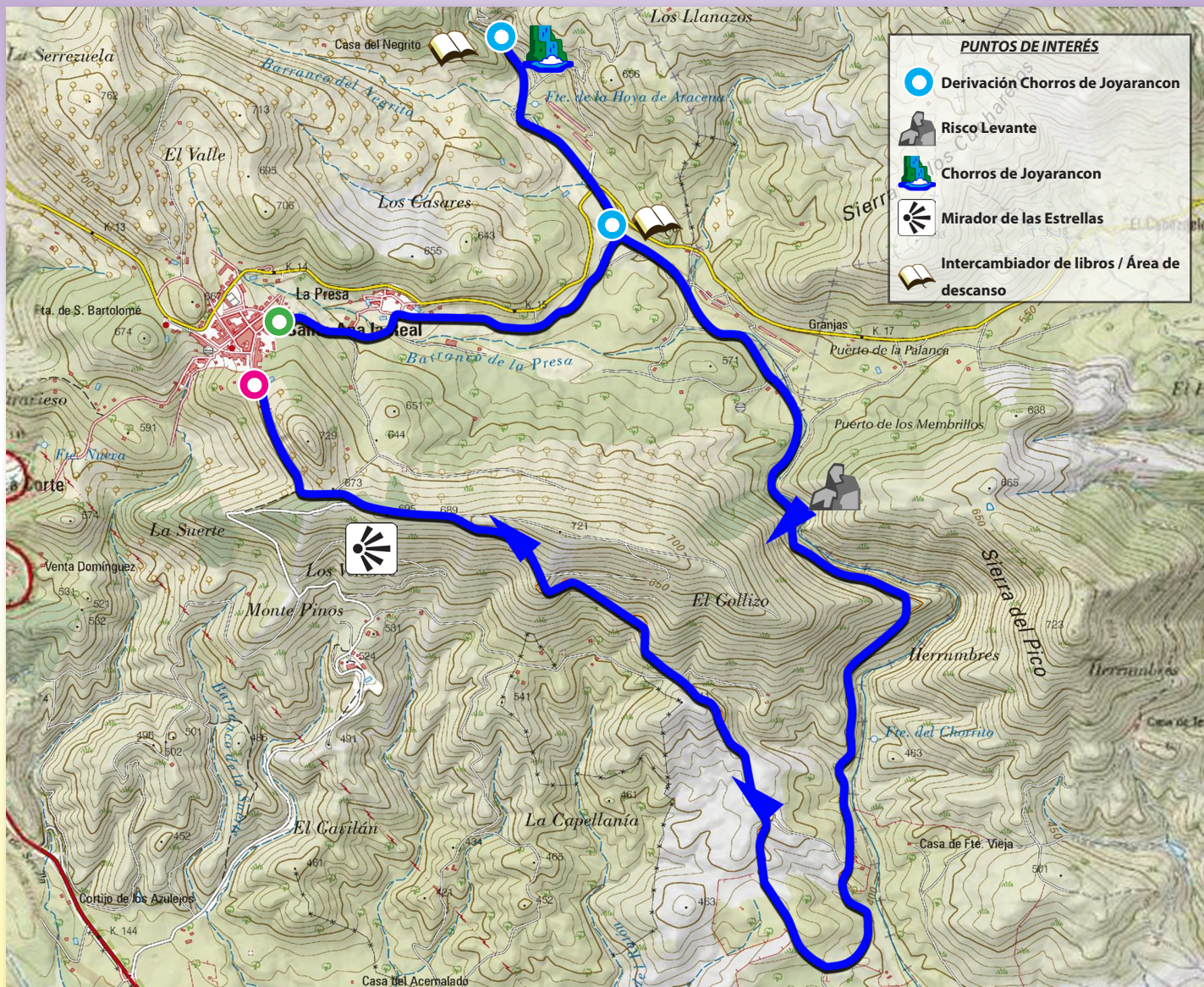
PR-A 375

SENDEROS BALIZADOS

ANDALUCÍA

Sendero Risco Levante ~ Los Chorros - Santa Ana la Real





DESCRIPCIÓN DE LA RUTA

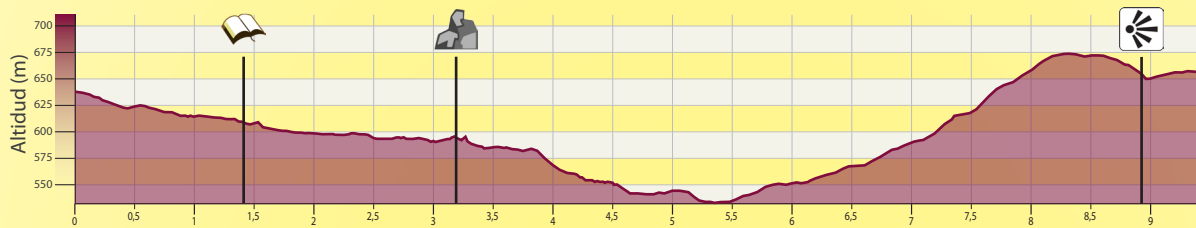

Comenzamos el sendero desde la "Fuente de los Tres Caños" compartiendo unos metros con el sendero del "Bosque de las letras". Nos desviamos hacia la aldea de la Presa y sin entrar en ella continuamos por el Camino de las Callejas. Seguimos hasta llegar al "Punto de intercambio de libros".

Desde allí, tendremos dos opciones: una, coger una derivación para llegar al paraje de Los Chorros de Joyarancón (2,2 Km. ida y vuelta), o bien coger hacia el Risco Levante, para continuar el sendero.

Cruzamos tres puentes de madera hasta que llegamos a un cruce señalizado desde el que se puede ir a Santa Ana la Real, hacia Alájar, o seguir directamente el recorrido hasta el Risco Levante, donde hay una pequeña escuela de escalada y un puente Himalayo.

Seguimos bajando paralelamente a la Ribera hasta que llegamos a la parte más baja en la zona de los Prietos, y atravesando varias fincas iniciamos la subida en la casa denominada "Monte de Tía Rosa". Al principio la subida es algo suave y se va tornando más dura y con bastante desnivel en el tramo conocido como "El Muro". En su parte más alta está situado el Mirador de las Estrella desde donde se puede ver, en días despejados, la costa de Huelva, un amplio horizonte de casi 100 km en línea recta.

Bajamos y llegamos al pueblo dejando a la derecha los Hornos de Cal, que están catalogados como BIC.



Trayecto: Circular
Longitud: 9.824 m
Tiempo estimado: A pie 2 horas y 35 minutos
Tipo de camino: Camino y senda

Actividades:
 Senderismo, Marcha Nórdica (Nordic Walking), BTT

MEDIO Severidad del medio natural	ITINERARIO Orientación en el itinerario	DESPLAZAMIENTO Dificultad en el desplazamiento	ESFUERZO Cantidad de esfuerzo necesario
1	2	2	3

1 valor mínimo, 5 valor máximo

Valoración de dificultad según MIDE

Marcas de señalización de Pequeño Recorrido PR



CONTINUIDAD DE SENDERO

CAMBIO DE DIRECCIÓN

DIRECCIÓN EQUIVOCADA