

GUÍA PRÁCTICA

Situación: Está situado al noroeste de la provincia de Jaén, entre el sector oriental de Sierra Morena y la parte alta de la Depresión del Guadalquivir.

Accesos: Cruzan las principales vías de comunicación; entre Andalucía, la Meseta y Levante: Carretera Nacional IV, carretera de Córdoba-Valencia y la línea de ferrocarril Madrid-Andalucía, con un importante punto en la estación de Linares-Baeza.

Cartografía: Escala 1:50.000, mapa nº 905 (Linares).

Información: Ayuntamiento de Linares, telf. 953 692057
E-mail: cultura-linares@grupobbv.net
Federación Andaluza de Montañismo, telf. 957 291340.
E-mail: secretaria@fedamon.com

Recomendaciones: Llevar agua. No abandonar basura. Evitar encender fuego. Respetar el entorno natural del camino. No molestar a las gentes del lugar. Prudencia en las minas, peligro de hundimiento.

Además: Linares ofrece al viajero la posibilidad de disfrutar de su rica y variada gastronomía. Visitar un variado conjunto de monumentos (Iglesias, casas solariegas, edificios públicos....) de diferentes estilos y épocas, desde la sencillez del arte gótico hasta los edificios historicistas y modernistas de los siglos XIX y XX.



Pozo de San Francisco

SENDEROS BALIZADOS
DE PEQUEÑO RECORRIDO

RUTAS MINERAS DE LINARES

Mina de la Gitana

PR-A

264

ANDALUCÍA



Federación Andaluza
de Montañismo



Ayuntamiento
de Linares

arrayanes

Foto: Reflejos en la Gitana

SENDERO DE LA GITANA






Este Sendero, en su trayecto, no solo recupera la vía pecuaria del Camino de Masegosas a su inicio, si no que también lo hace al retornar a Linares por el antiguo camino de Siles, también llamado Camino de las Piedras. Este camino no presenta pérdida alguna y se encuentra marcado por algún que otro muro de piedra. Dejamos la vía pecuaria girando a la izquierda al llegar al primer cruce, a pocos metros de otro cruce con el camino del Pozo de San Adriano que podremos visitar si nos salimos de la ruta. Nuestro recorrido continua para cruzar la Vía Verde y llegar a un cruce donde giramos a la derecha por un camino junto a una torre eléctrica que prosigue entre olivos.

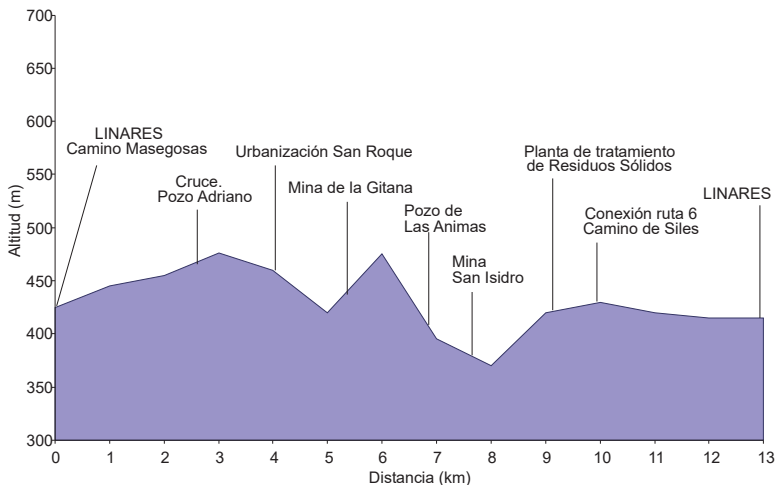
Un carril conecta por la derecha con el sendero, seguir por la derecha, a unos 100 m. se encuentran unas ruinas, mas tarde un corto y ligero descenso conduce a la urbanización de San Roque, frente a una esbelta chimenea en la Carretera de Guarromán. Por la carretera y a la izquierda, caminar unos 250 m. hasta una pista entre chalets que tomamos desviandonos de nuevo a la izquierda. El sendero desciende suavemente por una zona de dehesa para llegar al Pozo de la Gitana, no sin antes abrir y cerrar una alambrada que a modo de puerta impide el libre paso. El Pozo de la Gitana, idóneo lugar de descanso donde nos puede sorprender un efecto de arco iris espectacular producido en la boca del pozo. Llegamos al Pozo de Las Ánimas, allí en una mesa de interpretación se reconocen los lugares más interesantes de la zona. Se encuentra el cruce con las minas de Adaro. Sin desviarnos, durante el descenso a la izquierda se encuentra el Pozo de San Isidro, mas abajo tras una vaguada el camino asciende dejando a su paso y a la derecha el Pozo San Francisco 2º, y culmina en la Planta de Residuos Sólidos, donde se continua por la carretera, que sólo hay que dejar después de pasar el cruce con la Mina de Los Quinientos y tomar un camino que parte a la izquierda atravesando la vía verde junto a una caseta en ruinas enlazando con el sendero Fundición de la Tortilla, PR-A 265, que conjuntamente utilizan el Camino de Siles para llegar a Linares.




DATOS DE RUTA

Inicio: Camino de Masegosas
Final: Camino de Siles. Ctra. Baños de la Encina
Longitud: 13 km (circular)
Duración: 3 horas y 40 minutos.
Dificultad: Fácil.

-  VISTA PANORÁMICA
-  INICIO SENDERO SEÑALIZADO
-  SENDERO CICLABE
-  SENDERO ECUESTRE
-  MIRADOR



PERFIL SENDERO MINA LA GITANA



Pozo de las Ánimas