

A los cien metros volvemos a girar a la izquierda por una pista en bajada junto a bancales con olivos, almendros y algunas parras, para llegar a un cruce y subir por la izquierda. En esta zona la albalda es muy abundante formando grandes abedules. Nos cruzamos con una pista y seguimos por la derecha entre el albalal, dejaremos la pista para continuar ahora por un senderillo a la derecha junto a unos almendros hasta llegar casi a bajar al Barranco del Tollo pero nos desviaremos un poco antes hacia la derecha para, ahora sí, cruzar el Barranco por encima de la ladera de enfrente subiendo ahora entre materiales de derrubios y conglomerados de abundantes clastos. En esta zona podemos observar, con suerte, alguna rapaz sobrevolando nuestras cabezas. Desde la loma aquí tenemos un buen repechoncillo hasta llegar a los 774 m y girar a la izquierda entre una incipiente repoblación de pinos y llegar al Mirador de Las Morras casi a los 800 m de altura en el que han puesto una fuente y tenemos una preciosa visión de Taberno y de sus peculiares contornos.

Continuamos por una amplia pista de tierra, viendo repoblación con acobuchnes y pinos y unos diques de piedra en un barranco a nuestra izquierda que desemboca en el del Tollo un poco más abajo, hasta llegar a una pista asfaltada con una construcción junto al área recreativa y que abandonamos para tomar la pista de tierra de la derecha viendo unas extensas plantaciones de almendros hasta bajar a un barranco, que desemboca más abajo en la Rambla del Aceituno. Subimos por una pista teniendo al poco un cruce a la izquierda para llegar al lecho de la Rambla del Aceituno. El camino descende ahora para llegar al lecho de la Rambla del Aceituno, pasando primero por unas viñas a nuestra derecha, Giramos por la derecha de la Rambla y tenemos otro panel informativo del sendero en un lugar de gran interés paisajístico por las grandes lastras de duro conglomerado del cauce que han permitido horadar por debajo, que tanta materiales más blandos, formando un salto en el lecho con una profusa vegetación en sus alrededores, y al que bajaremos por la izquierda apareciendo algunos materiales metamórficos que afloran en este singular lugar conjuntamente con grandes bloques de arenisca y conglomerados.




PR-A-117  
"SENDERO DEL PICACHO"  
RECORRIDO CIRCULAR  
DISTANCIA 10 KM  
DIFICULTAD BAJA-MEDIA  
DURACIÓN APROXIMADA UNAS 9 HORAS  
(Incluidos desplazamientos y paradas)



Llegamos a un hito desde el que divisamos de nuevo Taberno, pero desde otra perspectiva. Poco después pasamos por una pequeña población con algarobos (*Ceratonia siliqua*) y llegaremos a un cruce para seguir por la derecha en bajada dando vista al pueblo y bordeando el cauce. Cruzamos el Barranco y seguimos deponiendo por un barranquillo lateral estrecho y de altas paredes de conglomerados rojos hasta salir a otro panel informativo frente al cementerio que nos indica el final del sendero.




La Rambla se ensancha y bajan sus paredes, continuamos bajando por ella hasta llegar a un cruce con la pista asfaltada por la derecha que va a la cortijada de Los Mundos y que sigue de tierra por senderillo de tierra a dejar ya la Rambla del Aceituno en los alrededores del paraje del Picacho y subir ahora para ver la Rambla desde arriba y seguir en sentido contrario al que tratamos, teniendo aquí otro panel informativo del sendero siguiendo por una pista de tierra cercana a otra asfaltada y viendo a nuestra derecha la Rambla por la que hace poco discutíamos.



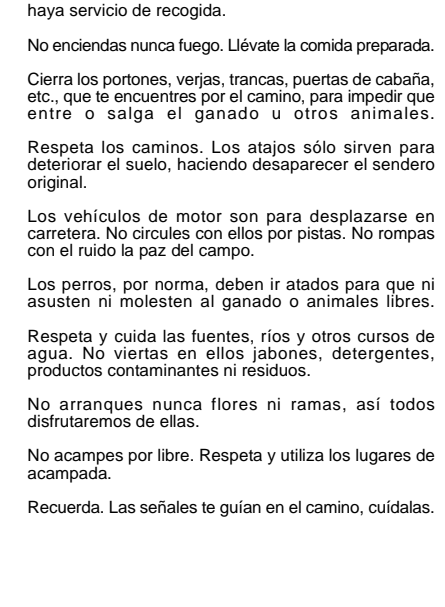
Ayuntamiento de Taberno



Llegamos a un hito desde el que divisamos de nuevo Taberno, pero desde otra perspectiva. Poco después pasamos por una pequeña población con algarobos (*Ceratonia siliqua*) y llegaremos a un cruce para seguir por la derecha en bajada dando vista al pueblo y bordeando el cauce. Cruzamos el Barranco y seguimos deponiendo por un barranquillo lateral estrecho y de altas paredes de conglomerados rojos hasta salir a otro panel informativo frente al cementerio que nos indica el final del sendero.



La Rambla se ensancha y bajan sus paredes, continuamos bajando por ella hasta llegar a un cruce con la pista asfaltada por la derecha que va a la cortijada de Los Mundos y que sigue de tierra por senderillo de tierra a dejar ya la Rambla del Aceituno en los alrededores del paraje del Picacho y subir ahora para ver la Rambla desde arriba y seguir en sentido contrario al que tratamos, teniendo aquí otro panel informativo del sendero siguiendo por una pista de tierra cercana a otra asfaltada y viendo a nuestra derecha la Rambla por la que hace poco discutíamos.



Ayuntamiento de Taberno



RECOMENDACIONES PARA TU ESTANCIA EN LA NATURALEZA

- No abandones ni entierres la basura. Llévatala a donde haya servicio de recogida.
- No enciendas nunca fuego. Llévate la comida preparada.
- Cierra los portones, verjas, trancas, puertas de cabaña, etc., que te encuentres por el camino, para impedir que entre o salga el ganado u otros animales.
- Respetar los caminos. Los atajos sólo sirven para deteriorar el suelo, haciendo desaparecer el sendero original.
- Los vehículos de motor son para desplazarse en carretera. No circules con ellos por pistas. No rompas con el ruido la paz del campo.
- Los perros, por norma, deben ir atados para que ni asusten ni molesten al ganado o animales libres.
- Respetar y cuidar las fuentes, ríos y otros cursos de agua. No viertas en ellos jabones, detergentes, productos contaminantes ni residuos.
- No arranques nunca flores ni ramas, así todos disfrutaremos de ellas.
- No acampes por libre. Respetar y utilizar los lugares de acampada.
- Recuerda. Las señales te guían en el camino, cúdalas.



