

PR-A 335.1

Sendero Panorámico de Serón

ALMERÍA


Variante Desfiladero de "El Cantaril"


Variante homologada por la FAM




Turismo
Serón
Espacio natural · Sabor propio

www.turismoseron.es

 Turismo de Serón

 @turismoseron

 @turismoseron



PR-A
335.1

Variante Sendero Panorámico de Serón

Desfiladero de "El Cantaril"

Nos encontramos ante una variante homologada por la Federación Andaluza de Montañismo.

El Desfiladero de "El Cantaril" presenta una distancia inferior a 10 km y se incluye como variante del Sendero Panorámico de Serón PR-A 335, clasificado como sendero de pequeño recorrido.

Esta variante se conecta en la calle Bacares ALP-407 o antigua carretera de Menas, descendiendo por el camino, siguiendo una acequia hasta el encuentro con el barranco del río Bolonor, desde allí, mediante una pasarela, se cruza y se continua por el sendero hasta llegar al camino de asfaltado en la Alconaiza, donde se conecta de nuevo con el sendero panorámico PR-A 335.

Con esta variante de sendero se pretende el uso compartido tanto para senderistas, bicicleta de montaña y ecuestre (dentro de lo posible). La sostenibilidad de los senderos, la racionalidad y eficiencia de los recursos utilizados, son criterios que están presentes en el sendero, por lo que se garantiza la sostenibilidad medioambiental y económica.

Otro de los objetivos es potenciar los recursos naturales del municipio, que están íntimamente vinculados, con la estrategia de desarrollo del Municipio de Serón.



MEDIO	ITINERARIO	DESPLAZAMIENTO	ESFUERZO
Severidad del medio natural	Orientación en el itinerario	Dificultad en el desplazamiento	Cantidad de esfuerzo necesario
1	1	2	1

Longitud: 1.12km.
Tiempo estimado: 20min.
Época: Todo el año.
Desnivel neto: 23m.

1 valor mínimo, 5 valor máximo

Grado de dificultad: Medio (Ver método Mide).
Tipo de Terreno: Titularidad municipal, carril, senda.

