



Senderos y Miradores FILABRES - ALHAMILLA




Velefique



Mancomunidad de Municipios
para el Desarrollo de los Pueblos del Interior

VELEFIQUE



Situación geográfica

Situada en el macizo montañoso de Sierra de Filabres, principal macizo montañoso de Almería. Se encuentra a 925 metros sobre el nivel del mar y a 48 km de Almería capital.

Orografía

Presenta un paisaje muy montañoso dado que se encuentra en pleno macizo montañoso de sierra de Filabres. Se encuentra a una altitud considerable, lo que dibuja un terreno abrupto con grandes desniveles y pendientes. Esta orografía ha hecho de Velefique uno de los puertos más duros y atractivos dentro de las etapas de la Vuelta Ciclista a España.

Reseñas Antrópicas

Iglesia Parroquial de Velefique (1492).

Dentro podemos encontrar la imagen de la Inmaculada de la Concepción, de estilo barroco.

La Alcazaba de Velefique.

Se encuentra en el pueblo coronando la entrada del valle. Fue mandada construir por *Abu Ishag Ibrahim*, junto a varios aljibes y mezquitas.



Ermita de Febeire.

Situada en la barriada de Febeire.

Clima

Por su altitud contaría con un clima continental, inviernos fríos y veranos calurosos con gran amplitud térmica, pero este matiz queda suavizado al encontrarse en la cara sur de la sierra de Filabres y recibir la influencia del Mediterráneo que suaviza las temperaturas. Pluviosidad escasa e irregular con sequía estival.

Flora

La vegetación es de tipo estepario. Ha desaparecido la vegetación típica mediterránea de encinas debido a la acción del hombre. Abunda el esparto, el tomillo y otras plantas olorosas. También encontramos la retma, la bolina, el aznacho (arbusto típico) y la Zamarilla, planta medicinal.

Fauna

Invertebrados: Mariposa Apolo, 41 especies de hormigas, de las cuales dos son autóctonas de la Tetica de Bacaes.

Vertebrados: Águila real y perdicera, el halcón peregrino y el buho real. Entre los pajarillos destacan el roquero solitario, el colirrojo, y el camachuelo temprano, entre otros. También encontramos mirlos, ruiseñores, gorriones y golondrinas.

Grandes Ungulados: Destaca el jabalí, la cabra montes, el ciervo, la jineta, el gato montes y el zorro.

Anfibios y reptiles: Sapos, ranas, salamangueras, culebra bastarda, de herradura y escalera.



Servicios y centros de información

Transportes:

Servicio de taxi.
Tlf: 660776502

Asistencia Sanitaria:

Centro de Salud de Tabernas
Tlf: 950362336

Fuentes de agua:

El barranco de Febeire que aporta aguas de los Canjarros de Castro, Revienta Burros y Umbría de los Parras. También aporta agua el barranco de las Horcajas, agua que proviene de la falda del Poretillo

Bares y restaurantes

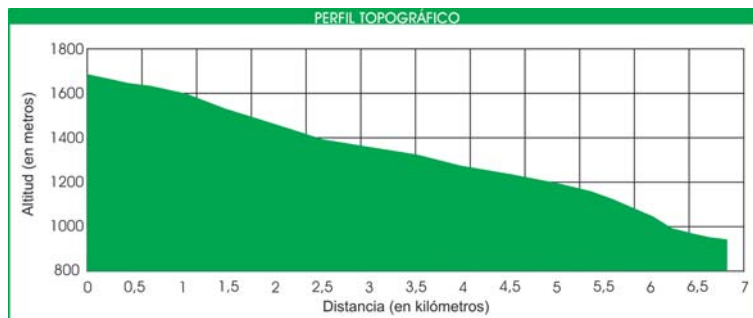
Casas Rurales Balafiq I
calle Pasión

Casas Rurales Balafiq II
calle Pasión,
Tlf: 950276943

Bar Carmona,
Plaza Constitución

Restaurante Alto de Velefique
Tlf.: 699224083

SL-A 47 "Fuente de lo Alto"



TIPO DE RUTA:

Lineal

COTA MÁXIMA:

1.759 m

DISTANCIA:

6,7 kilómetros.

DESNIVEL:

Descenso 845 m

TIPO DE TERRENO:

Senda empedrada en su mayoría.



DIFICULTAD:

1 2 1 2

PUNTO DE PARTIDA Y LLEGADA:

En la Carretera AL 3102, en sentido de Velefique a Bacares, al pasar el puerto, sale una pista de tierra a la derecha que a un kilómetro y medio aproximadamente tiene el panel informativo de inicio de Sendero donde está la salida. Para finalizar entramos al pueblo por el norte, junto a la Fuente-Abrevadero, lugar en el que se encuentra el panel informativo, desde aquí iniciamos un recorrido urbano, pasando por la iglesia nos dirigimos por sus blancas calles a la plaza del

POBLACIONES CERCANAS:

Castro Filabres, Tabernas, Senés, y Olula de Castro.

CARTOGRAFÍA:

I.C.A. 1:10.000 hojas 1013 2-3/1013 2-4

RECOMENDACIONES:

Llevar agua, protector solar y pantalón largo. También debemos prestar atención al calendario de caza, comunica tu salida a la guardia civil y a la Consejería de Medioambiente.

CÓMO LLEGAR:

Si venimos desde Almería o de Granada tomaremos la salida 376 de la autovía A-92 y al pasar Tabernas giramos a la izquierda en el cruce para coger la Carretera Autonómica A 349, a dos kilómetros cogemos otro cruce a la izquierda por la Carretera AL 3102, 18 Km hasta Velefique. El inicio del sendero está unos diez kilómetros más arriba al coronar el puerto.

LA RUTA:



En la Carretera AL 3102, en sentido de Velefique a Bacares, al pasar el puerto, encontramos una pista de tierra a la derecha que a un kilómetro y medio aproximadamente tiene el

panel informativo de inicio de Sendero. Se parte desde el mismo saliendo de la pista a la derecha por detrás del panel, subimos los primeros metros, para poco después iniciar un descenso continuo hasta Velefique. El sendero es un camino histórico que unía este pueblo con Sierro, en la vertiente norte de los Filabres, está muy bien marcado y desciende zigzagueando para bajar 845 metros de desnivel en menos de 7 kilómetros. El itinerario pasa por la Fuente de lo Alto y por varias construcciones de lastra en ruinas, típicas de la zona. Durante toda la bajada hay una espectacular visión de la depresión de Tabernas, llegando la vista hasta las proximidades de Almería, y cuando estamos en el último kilómetro hay vistas generales de Velefique y la vega de sus alrededores.



SL-A 47 "Fuente de lo Alto"

WPT 1 / UTM: 0553743, 4119887 / KM: 0



Desde la Carretera AL 3102 a su paso por el Puerto de Velefique sale una pista a la derecha, antiguo camino de Senés a B a c a r e s , que aproximadamente a un kilómetro y medio tiene el inicio de la Senda Local, identificado por

el panel informativo situado a la derecha de la pista. Se inicia el recorrido subiendo la pequeña loma, dejando atrás el panel, a unos pocos metros nos asomamos a la vertiente sur de la Sierra de Filabres desde donde en días claros se ve hasta el mar de la Bahía de Almería.

WPT 2 / UTM: 0553758, 4119662 / KM: 0,408

El sendero, camino histórico que unía Velefique con Sierro, desciende zigzagueando para bajar gran altura en poco recorrido. Llegamos al nacimiento de agua de la Fuente de lo Alto, y c o n t i n u a m o s



atravesando perpendicularmente al paso del agua.

WPT 3 / UTM: 0553567, 4118902 / KM: 1,504



La senda gira bruscamente a la izquierda para seguir bajando en zigzag. Durante todo el recorrido vamos viendo el barranco de la Solana, que queda a nuestra izquierda.

WPT 4 / UTM: 0553497, 4118728 / KM: 1,757

Hay una bifurcación de la senda que cogemos a la izquierda y seguidamente llegamos a un cruce con una pista. Seguimos la pista por la izquierda bajando junto a un hito de continuidad de madera.



WPT 5 / UTM: 0553500, 4118695 / KM: 1,805



A unos 20 metros, justo después del hito, se sale de la pista por la senda de la derecha, que es la misma que recorriamos desde el inicio.



WPT 6 / UTM:
0553556, 4118678 /
KM: 1,910

La senda sale a la pista de nuevo y la recorreremos hacia abajo durante unos 100 mts.

WPT 7 / UTM: 0553636, 4118636 / KM: 2,016

Volvemos a abandonar la pista por la senda que continua a la derecha señalizada con un hito de madera. Poco después nos asomamos a un barranco por la derecha, el barranco del Lugar, pero la senda gira a la izquierda, viéndose más abajo un corralón en ruina.



WPT 8 / UTM:
0553634, 4118318 /
KM: 2,510

Pasamos cerca de la ruina de la típica construcción con lastra, conocido este como Corrales de los Poyos, que queda a nuestra

derecha y giramos bruscamente a la izquierda continuando por la senda marcada por una hilera de piedras que sigue descendiendo hacia Velefique zigzagueando.

WPT 9 / UTM: 0553913, 4117741 / KM: 3,850

La senda llega por el cordel a una terrera desde la que sale un surco a la izquierda que puede llamar a error. Continuamos por la senda a la derecha.

WPT 10 / UTM: 0553433, 4117625 / KM: 5,017

Llegamos a una nueva construcción en ruina y continuamos dejándolo a la derecha.

WPT 11 / UTM: 0553390, 4117201 / KM: 5,665

Nos acercamos al pueblo bajando por la senda que viene zigzagueando para bajar bastante altura en poco terreno. Aparecen retamas y los primeros cultivos de olivos y almendros. Hay un mirador panorámico desde el que se tiene una magnífica vista de Velefique y a la izquierda, al otro lado del barranco, vemos otra ruina.



WPT 12 / UTM: 0553289, 4117164 / KM: 5,889



La senda nos lleva a una pista de tierra desde la que se baja directamente al pueblo. Recorremos esta pista que a los pocos metros está ya cementada.

WPT 13 / UTM: 0553332, 4117022 / KM: 6,068

Desde la pista se intuye a la derecha en el fondo del barranco un riachuelo, huertas y vegetación de r i v e r a . Descendemos por la senda que vuelve a salir a la derecha para cruzar el riachuelo y llegar al pueblo.



WPT 14 / UTM: 0553263, 4116972 / KM: 6,206



Entramos al pueblo por camino empedrado pasando junto a una fuente y abrevadero y llegamos al panel informativo del sendero, donde finaliza el recorrido.

Continuamos ahora por un recorrido urbano que nos dejará en la Plaza del Ayuntamiento

WPT 15 / UTM: 0553199, 4116925 / KM: 6,287



Nos encontramos dos bifurcaciones de la calle y cogemos a la izquierda buscando la iglesia del pueblo.

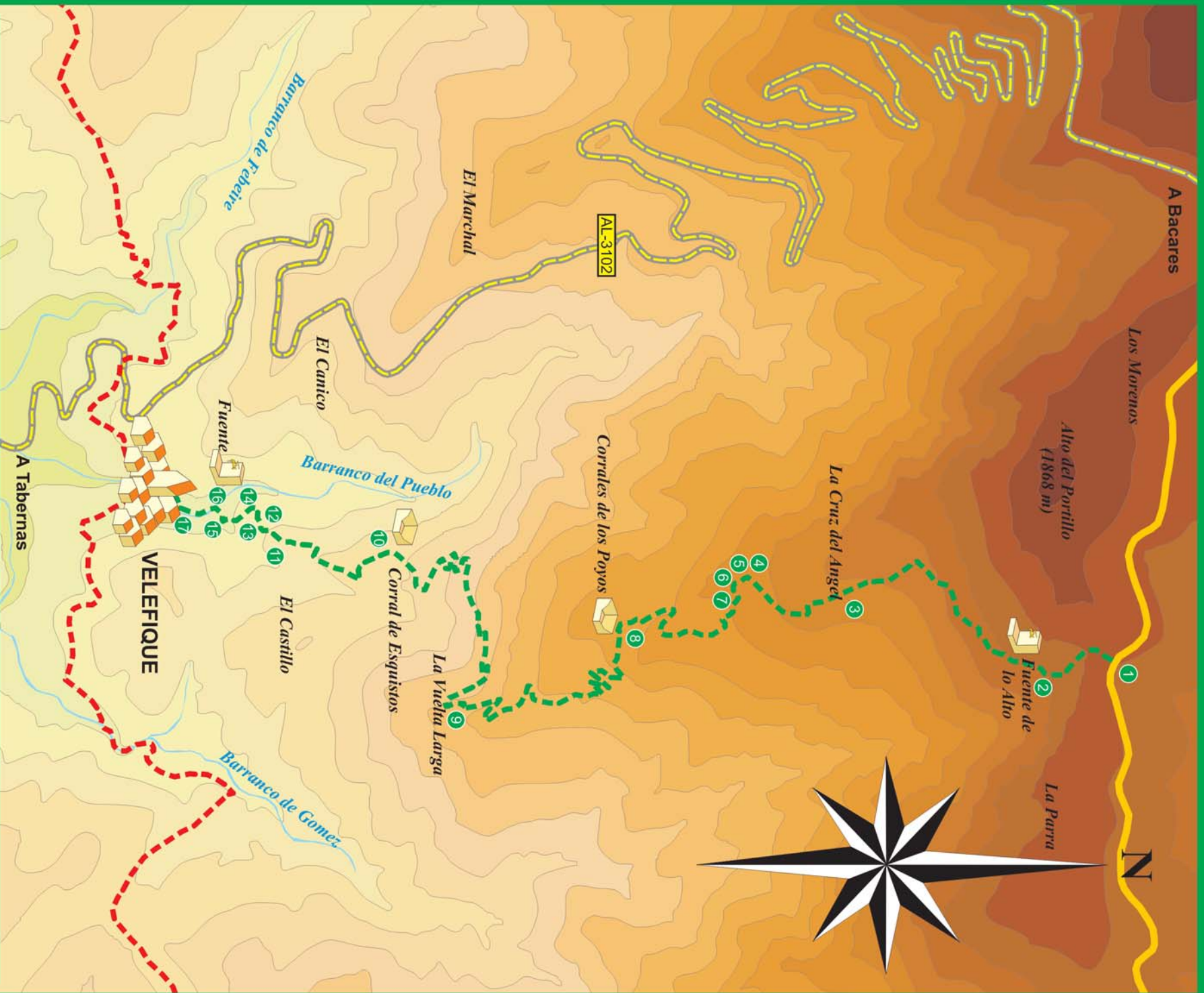
WPT 16 / UTM: 0553150, 4116836 / KM: 6,410

Pasamos por la puerta de la Iglesia de 1734 que dejamos a la izquierda y seguimos en sentido descendente buscando la plaza del pueblo.



WPT 17 / UTM: 0553104, 4116719 / KM: 6,700

Llegamos a la plaza del pueblo donde está el panel informativo del GR 244.



ALTIMETRIA

De 1850 a 1900	De 1500 a 1550	De 1150 a 1200
De 1800 a 1850	De 1450 a 1500	De 1100 a 1150
De 1750 a 1800	De 1400 a 1450	De 1050 a 1100
De 1700 a 1750	De 1350 a 1400	De 1000 a 1050
De 1650 a 1700	De 1300 a 1350	De 950 a 1000
De 1600 a 1650	De 1250 a 1300	De 900 a 950
De 1550 a 1600	De 1200 a 1250	De 850 a 900

CLAVES

	Carretera asfaltada		Población
	Pista Forestal		Ruinas
	Sendero GR 244		Cortijo
	Sendero Local S-LA 47		Ranblca / Barranco
	Ranblca / Barranco		Fuente/ Lavadero
	Ruinas		Población