



Proyecto cofinanciado por:



Junta de Andalucía



Ayuntamiento de Polopos-Mamola

Sendero homologado por:



FEDERACIÓN ANDALUZA DE DEPORTES DE MONTAÑA, ESCALADA Y SENDERISMO

SL-A
326

ANDALUCÍA

Atalaya de Cautor

SENDERO DEPORTIVO

Homologado por la Federación Andaluza de Deportes de Montaña, Escalada y Senderismo - mayo 2023

Situación

La Mamola es una localidad española del municipio de Polopos, situada en la provincia de Granada, Andalucía. Está situada en la parte oriental de la comarca de la Costa Granadina.

Cerca de esta localidad se encuentran los núcleos de Los Yesos, Castillo de Baños de Abajo, Casarones, La Guapa, Castillo de Baños de Arriba, El Lance y Melicena. En la actualidad es la capital municipal —sede del ayuntamiento—, pese a existir la localidad que da nombre al municipio.



+ Información




Federación Andaluza de Deportes de Montaña, Escalada y Senderismo

Tel: +34 958291340

www.fedamon.es

E-mail: infraestructuras@fadmes.es



Ayuntamiento de Polopos-La Mamola

http://www.polopos.es/



Evite hacer ruido



Respete los bienes y propiedad privada



Deposite la basura en contenedores



Manténgase en los caminos



No se permite hacer fuego



No se permite la recolección de minerales y rocas



No se permite la recolección de plantas



No se permite la captura de animales

“Al pie de la Contraviesa, una torre vigía observa las rutas de Alborán”.



Interés medioambiental



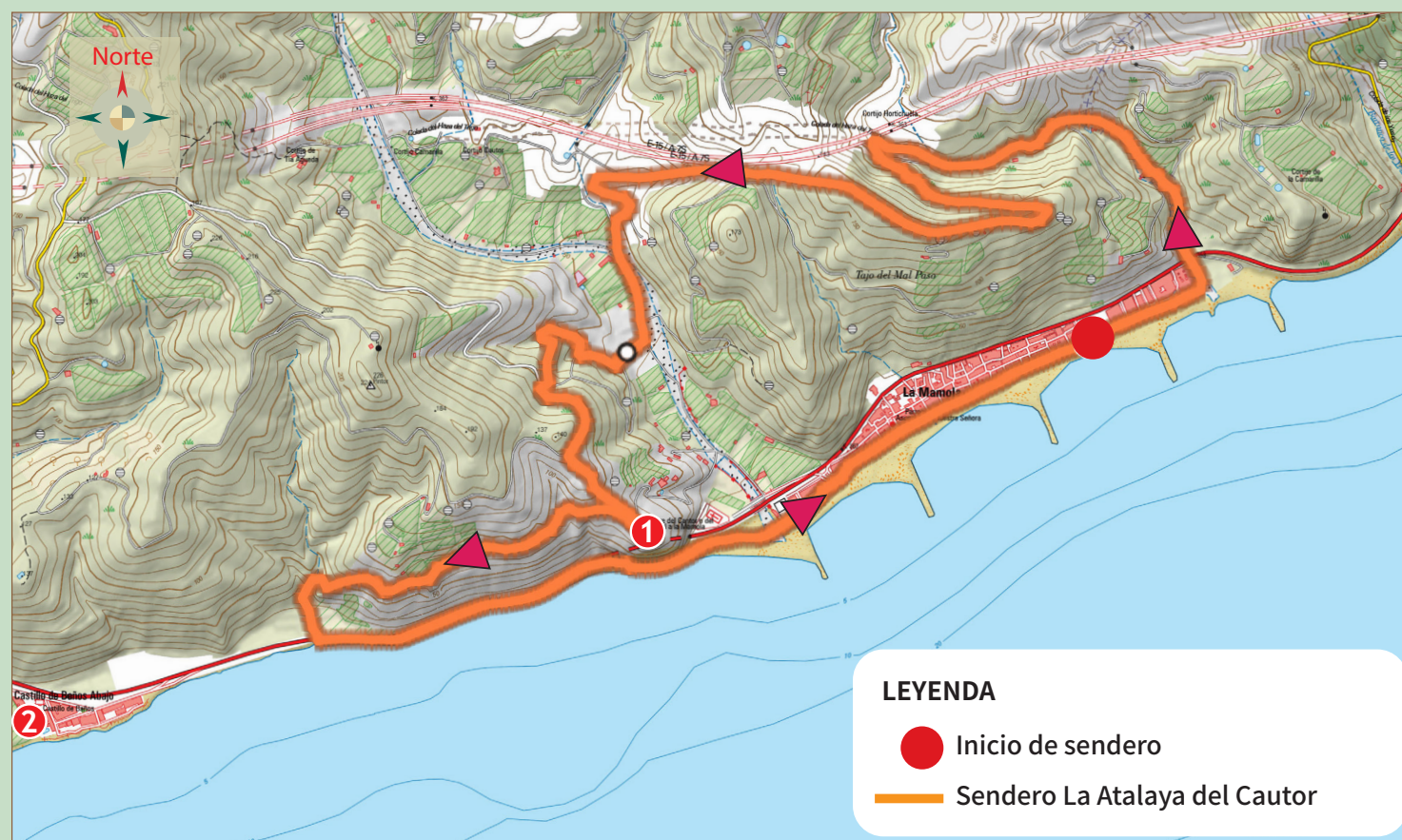
Para realizar en familia



Interés patrimonial



Ayuntamiento de Polopos-Mamola



LEYENDA

- Inicio de sendero
- Sendero La Atalaya del Cautor

DATOS TÉCNICOS

Longitud
6,6 kilómetros

Tiempo estimado
2 horas

Época
Todas

Desnivel -
303 metros

Desnivel +
303 metros

Tipo de camino
45 % pista asfaltada/vía urbana y
39,4% pista/camino Y 15,6 % senda

Grado de dificultad
Bajo [ver MIDE y SIDIF]



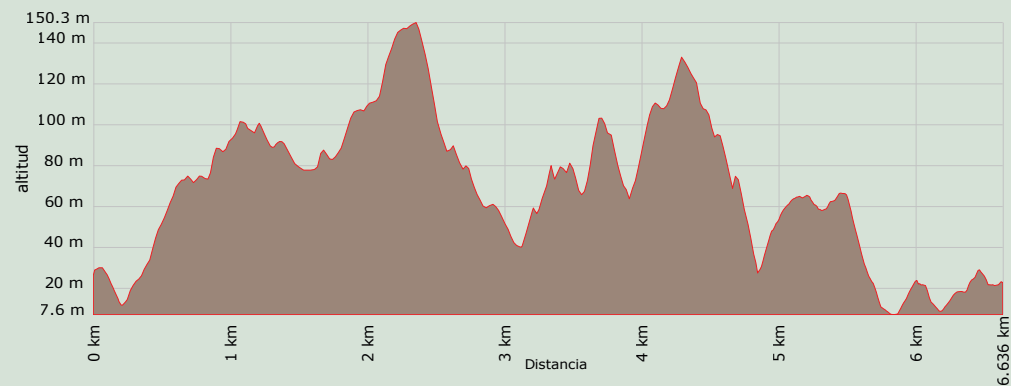
DESCRIPCIÓN DE LA RUTA

El sendero muestra los caminos de tropas y arrieros entre las ramblas del Trigo, el Cautor y las playas de la Mamola.

Es posible rememorar las horas del crepúsculo de los vigías, el paisaje, la luz y los sonidos que rodean la vieja torre llamada del Cautor (1), donde anidan gaviotas patiamarillas y es posible observar el vuelo de cernícalos comunes asentadas en el acantilado. Se ha llamado el sendero del Cautor, aunque está inscrita en el Patrimonio Inmueble de Andalucía y en el catálogo de monumentos del Estado como Torre del Cantor.

El camino accede a la atalaya, una sólida construcción, situada sobre un gran peñón que se levanta desde el fondo de mar, casi en vertical, hasta una altura de setenta metros. Desde las alturas del Cautor, la vista se pierde en la inmensidad del mar, en el azul del horizonte en el que se dibujan las corrientes que trazan los caminos de Alborán.

Desciende por el viejo camino que comunicaba la plazas fortificadas de Castillo de Baños (2), el acuartelamiento que surtía de vigías la cercana atalaya, y llegaba a La Mamola, un núcleo desarrollado a refugio de la torre y sus vigías.



SIDIF sistema de dificultad FEDME

MEDIO Severidad del medio natural	ITINERARIO Orientación en el itinerario	DESPLAZAMIENTO Dificultad en el Desplazamiento	ESFUERZO Cantidad de esfuerzo necesario
1	1	2	2

1 Valor mínimo, 5 valor máximo

Valoración de dificultad según **MIDE**

112
Emergencias

Andalucía

MARCAS SENDERO

CONTINUIDAD DE SENDERO

CAMBIO DE DIRECCIÓN

DIRECCIÓN EQUIVOCADA



Castillo de Baños