

# Senderos Charcos de Istán

## SENDERO CHARCO LA HUERTA SL-A 241

Distancia aprox.: **1 km**  
 Tiempo de marcha estimado: **40 min solo ida**  
 Tipo de recorrido: **travesía**  
 Modalidad: **a pie**

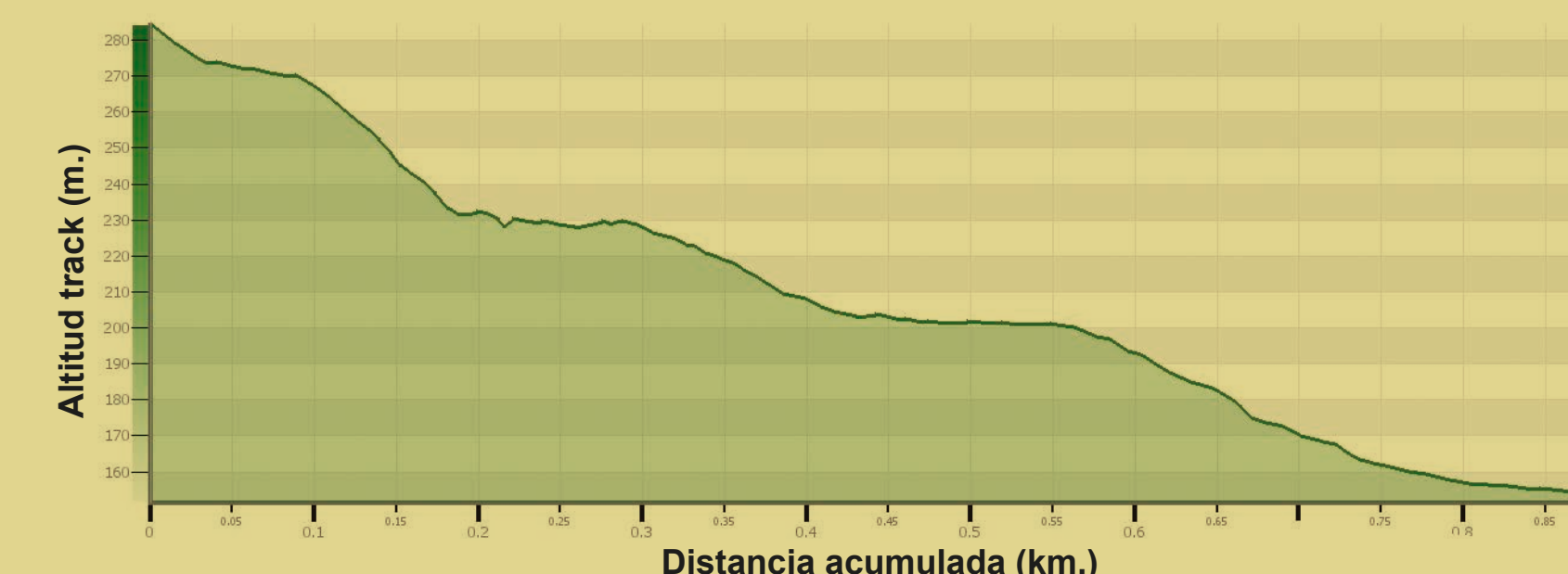
MIDE (de 1 a 5 puntos)						
!	1	2	3	4	5	severidad del medio natural
🗺️	1	2	3	4	5	orientación en el itinerario
👉	1	2	3	4	5	dificultad en el desplazamiento
❤️	1	2	3	4	5	cantidad de esfuerzo necesario

## SENDERO CHARCOS NATURALES SL-A 224

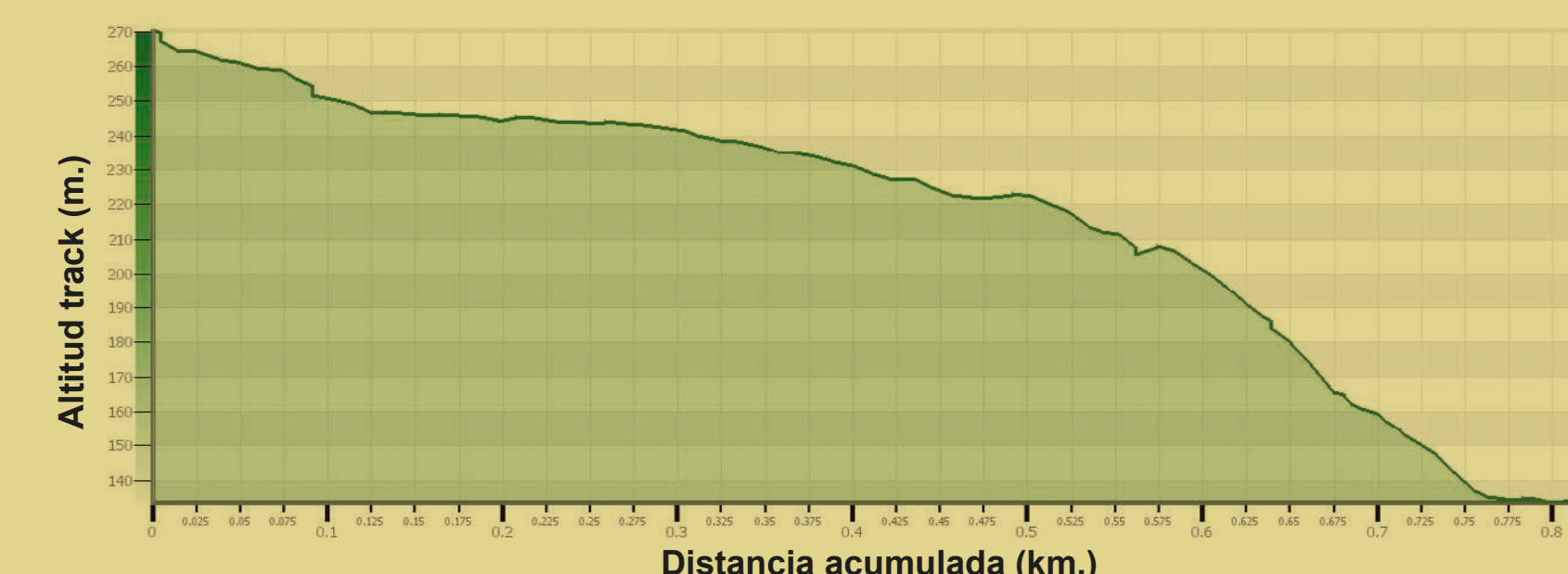
Distancia aprox.: **1 km**  
 Tiempo de marcha estimado: **40 min solo ida**  
 Tipo de recorrido: **travesía**  
 Modalidad: **a pie**

MIDE (de 1 a 5 puntos)						
!	1	2	3	4	5	severidad del medio natural
🗺️	1	2	3	4	5	orientación en el itinerario
👉	1	2	3	4	5	dificultad en el desplazamiento
❤️	1	2	3	4	5	cantidad de esfuerzo necesario

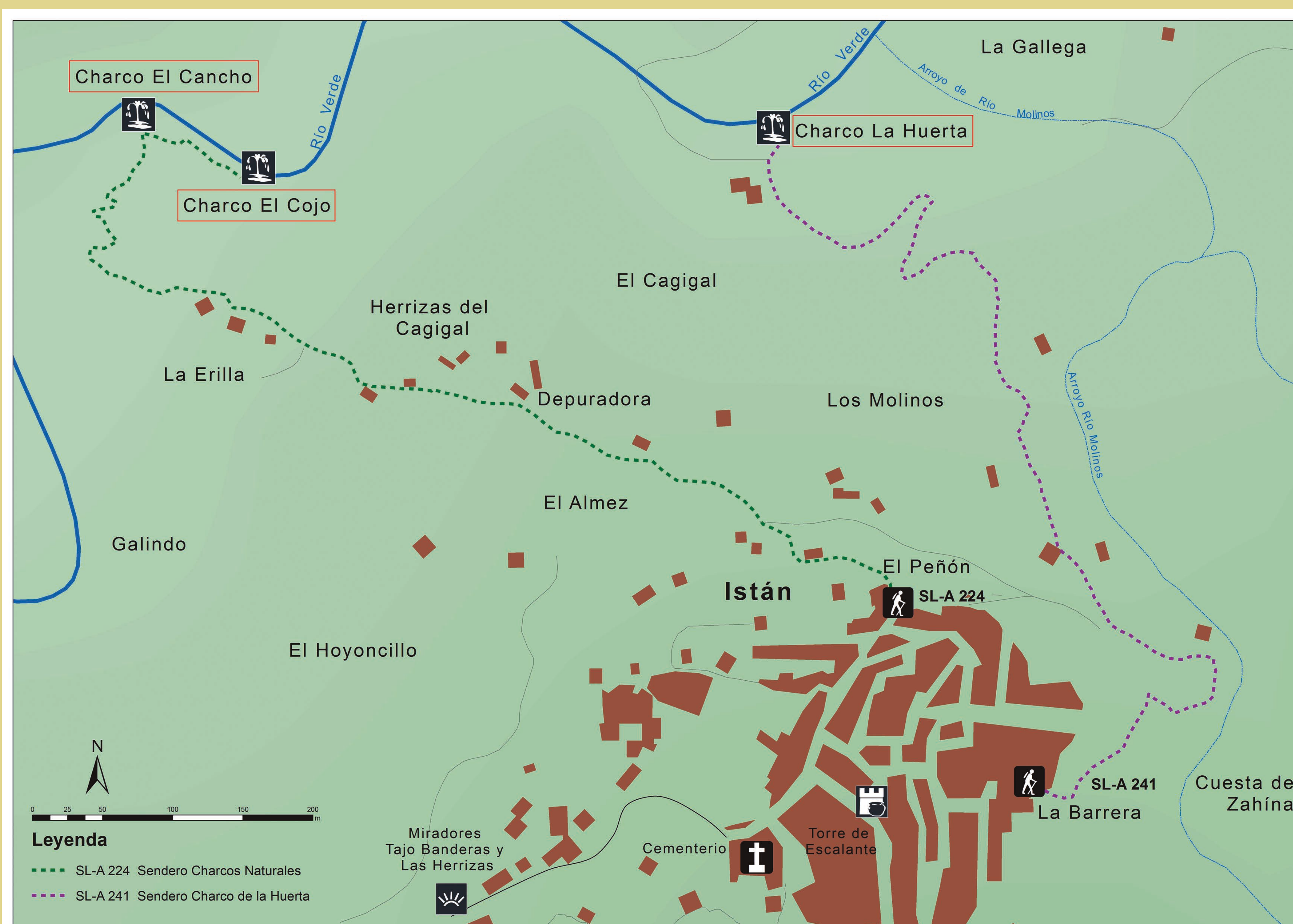
**Recomendaciones para el senderista:**  
 Es necesario llevar siempre agua y ropa de abrigo.  
 Nunca abandones basura. Llévala en la mochila.  
 No enciendas fuego. El riesgo es muy alto.  
 Respeta la flora y la fauna. No recolectes nada.  
 Respeta las fuentes y arroyos.  
 Respeta los caminos. No tomes atajos.  
 Deja sólo las huellas de tus botas y llévate sólo las fotografías.  
 En las travesías asegura el regreso.  
 Presta especial atención a los vados de río y arroyos.  
 Con nieblas o mal tiempo no realizar la ruta.  
 Discurre por una ruta que en tramos no tiene traza de sendero, extreme las precauciones.  
 Los Perros deben de ir con correa.



**SL-A  
241**



**SL-A  
224**



Los charcos naturales de Río Verde, siempre han servido como “piscina natural” para los habitantes de Istán. Entre los años 50 y los 70 tenían una gran afluencia porque, a pesar de la cercanía a la costa, el mal estado de las carreteras hacía que los habitantes eligieran los charcos para mitigar el calor y disfrutar del agua.

**SL-A 224 Sendero Charcos Naturales.** Este sendero nos acerca a los charcos más tradicionales de Istán. **El Charco El Cancho**, que se presenta como el más profundo de Río Verde. En verano puede llegar a los 4 metros de profundidad. Su nombre deriva del cancho, o roca grande, situado junto a un pino y que servía de atractivo para los jóvenes, desde el que saltaban y hacían competiciones y **El Charco El Cojo**, más recogido y coqueto que el anterior, es más demandado por los que buscan un ambiente más tranquilo.

**SL-A 241 Sendero Charco La Huerta.** Este sendero nos lleva, entre huertas y acequias, al que sin duda es el más familiar de todos los charcos de Istán, quizás debido a su fácil acceso, pues se realiza por una pista hormigonada, y también porque la escasa profundidad de este charco lo convierte en un lugar ideal para los más pequeños.

*The “charcos”, or freshwater pools, of the Río Verde have always served as natural swimming pools for the residents of Istán. Between the 50s and the 70s they became very popular. Despite the proximity to the coast, because of the poor condition of the roads, the locals preferred the charcos to cool off in and enjoy the water.*

**SL-A 224 Natural Pools Footpath.** This walk takes you to the most traditional freshwater pools of Istán. **El Charco El Cancho** is the deepest on the Río Verde. It can be as much as 4 metres deep in the summer. It takes its name from the “cancho” or large rock located next to a pine tree, much loved by the youngsters who would jump off from the rock and compete against each other. **El Charco El Cojo** is smaller than the previous one but has its own special charm and is favoured by those seeking a more peaceful environment.

**SL-A 241 Charco La Huerta Footpath.** This walk takes you through vegetable gardens and irrigation streams to Istán’s most family-friendly pool, perhaps because of its easy access along a concreted lane, but also because it is not too deep, making it ideal for the youngest members of the family.

Sendero revisado en noviembre de 2017



+INFO: Sendero Homologado por la Federación Andaluza de Montañismo.  
 Descarga de track en: [www.fedamon.com](http://www.fedamon.com)

