













I

CAMINATA SALUDABLE

POR UNA VIDA ACTIVA DESDE LA INFANCIA

KM PARC	KM TOT	GRÁFICO	GPS (UTM)	ALT. MTS.	TIEM. TOT.	DESCRIPCIÓN
0,00	0,00		x=447343 y=4114054	670	00:00	Inicio. Comenzamos la caminata junto al Kiosko de la Música, en el Paseo del Salón, avanzando en dirección a la Fuente de las Granadas, desde donde giraremos a la derecha y continuaremos por la Carrera del Genil.
0,50	0,50		x=447005 y=4114307	675	00:09	Al finalizar la Carrera del Genil giramos a la derecha hacia la Plaza del Campillo.
0,07	0,57		x=447048 y=4114350	678	00:10	Cruzamos hacia la Plaza Mariana Pineda, por el paso de peatones que hay frente a la farmacia, seguimos por la plaza frente al monumento y continuamos la caminata por la Calle San Matías.
0,13	0,70		x=446931 y=4114439	682	00:12	Giramos a la izquierda y continuamos por la Calle de las Navas, hasta la Plaza del Carmen y la Calle Reyes Católicos.
0,24	0,94		x=447111 y=4114575	687	00:17	Pasado el Ayuntamiento en la Plaza del Carmen, cogemos la calle Reyes Católicos en dirección a la Plaza Isabel la Católica y continuaremos hacia Plaza Nueva y luego Plaza de Santa Ana.
0,49	1,43		x=447299 y=4114920	699	00:26	Desde la Plaza de Santa Ana seguimos por la Carrera del Darro y continuamos por el Paseo del Padre Manjón o de los Tristes.
0,68	2,11		x=447878 y=4115153	703	00:38	Cruzamos el puente del Rey Chico sobre el río Darro e iniciamos la subida por al Cuesta del Rey Chico primero y después por la Cuesta de los Chinos.

0,82	2,93		x=448196 y=4114559	779	00:58	Al llegar al Camino Viejo del Cementerio o Paseo de la Sabika seguimos subiendo por la acera izquierda de la carretera, hasta que pasados unos cuarenta metros la cruzamos hacia la derecha y continuamos ascendiendo por una escalinata hacia el monte de olivos.
0,32	3,25		x=448298 y=4114316	813	01:06	Caminando entre olivos llegamos al Mirador de los Alixares desde donde hay unas vistas extraordinarias de la ciudad de Granada, la vega y Sierra Nevada. Luego continuaremos por el sendero entre los olivos.
0,30	3,55		x=448452 y=4114079	813	01:11	Al salir junto a la carretera del cementerio, al lado de una parada del bus urbano, giramos hacia la derecha bajando por esa pista hacia el Barranco del Abogado que recorreremos en su totalidad.
0,74	4,29		x=447981 y=4113965	692	01:25	Cruzamos el Paseo de las Palmas por el paso de peatones y giramos hacia la derecha por la Calle Parrilla y luego, a la izquierda, descendemos por la Cuesta de Molinos.
0,23	4,52		x=447811 y=4113898	674	01:29	Al llegar a la carretera de la Sierra, cruzamos por el semáforo hacia el Paseo de la Bomba por el que continuaremos caminando hacia el Paseo del Salón.
0,52	5,04		x=447356 y=4114040	670	01:37	Final. Llegamos al Kiosko de la Música, en el Paseo del salón donde damos por finalizada la caminata saludable por la ciudad de Granada.

Altura media del Sendero (m.) 710,38

Velocidad media (km/h) 3,12

