

## BUENAS PRÁCTICAS



- Deposite la basura en contenedores
- Camina por los senderos marcados
- Respete los bienes y propiedades privadas



- No se permite la captura de animales
- No se permite encender fuego
- No se permite la pesca
- No se permite la recolección de plantas

Teléfono de emergencias: 112



## MÁS INFORMACIÓN

Red de Centros de Información y Atención al Visitante de la Sierra de las Nieves.  
www.sierradelasnieves.es - www.sierranieves.com

Iniciativa de Turismo Sostenible Sierra de las Nieves



© Dirección/Coordinación: Mancomunidad de Municipios Sierra de las Nieves, Oficina Reserva de la Biosfera. Imágenes: archivo Mancomunidad de Municipios y Grupo de Desarrollo Rural Sierra de las Nieves y grupo entorno. Realización: grupo entorno. Formato original cedido por Consejería de Medio Ambiente. Junta de Andalucía.

### • TRAYECTO

Circular

### • LONGITUD

13,5 km

### • TIEMPO ESTIMADO

2 horas en BTT / 4 horas a pie

### • DIFICULTAD

Media

### • TIPO CAMINO

Pista forestal

### • PAISAJE/VEGETACIÓN

Recorrido que discurre fundamentalmente entre los típicos campos de cultivo de montaña. Se atraviesan retazos del original bosque y matorral mediterráneo, conformado principalmente por encinas, algarrobos y pinos.

### • SOMBRA

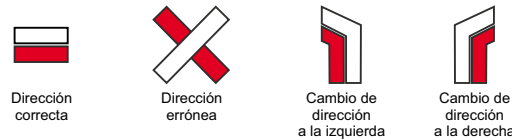
Media

### • RECOMENDACIONES

Llevar agua potable, vestimenta y calzado adecuados, y en verano protección solar. Respetar la propiedad privada.

### • SEÑALIZACIÓN UTILIZADA

Parte de la ruta corresponde a un sendero homologado y señalizado como Sendero de Gran Recorrido GR 243, con balizas y marcas de color blanco y rojo.



### • PROVINCIA / MUNICIPIOS

Málaga / Monda y Guaro

### • HOJAS DEL MTN 1:25.000

1065-2 Istán; 1065-4 Marbella

### • COORDENADAS UTM (ED1950 HUSO 30)

Inicio: X 336996 - Y 336996

Final: X 336996 - Y 336996



### CÓMO LLEGAR

El acceso a Monda debe realizarse por la carretera A-355 Marbella-Coín-Cártama, o bien, por el norte, desde Guaro, a través de la A-7100.



### APARCAMIENTOS

El municipio dispone de un parking público situado junto a la calle de los Huertos.



### TRANSPORTE PÚBLICO

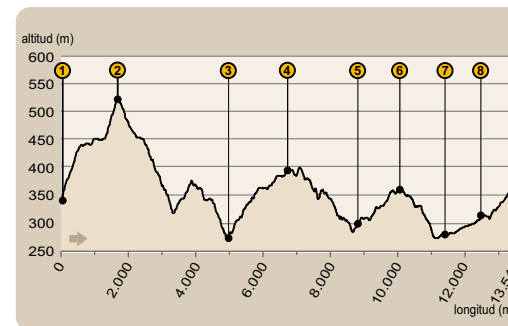
Monda posee un servicio regular de viajeros prestado en la actualidad por la empresa Autobuses Portillo (www.ctsa.portillo.com; teléfonos 952 24 70 89 / 902 450 550)



### OTROS SENDEROS

Monda cuenta con una amplia red de senderos homologados, con tres etapas del GR 243 y otras tres de pequeños recorridos. Además, hay una amplia oferta de rutas para bicicleta de montaña. (Rutas BTT). Existe amplia señalización en el casco urbano.

### PERFIL DEL RECORRIDO



### • DESNIVEL MÁXIMO

249 m

### • COTA MÁXIMA

522 m

### • COTA MÍNIMA

273 m

## LA ARRIERÍA

Una de las ocupaciones más antiguas de estas tierras ha sido la arriería. El arriero era aquella persona que tenía una o más bestias de carga y se dedicaba a transportar productos de una población a otra, o a recoger las producciones del campo y llevarlas a algún destino. Era, por ejemplo, el que llevaba las cargas de aceituna al molino, el que transportaba productos desde la costa al interior, el que llevaba mercancías a Málaga, Ronda o algún otro lugar.



Con sus bestias de carga, normalmente mulos, discurría por senderos, veredas y caminos a veces milenarios. Tras los años de carestía que trajo la Guerra Civil, fueron muchos los que aprovechaban este oficio para complementarlo con el estraperlo -el tráfico de productos controlados por el Estado en el mercado negro- para poder sobrevivir. Hoy día este ya es un oficio completamente extinguido.

MONDA (Málaga)



Sendero y Ruta BTT  
Etapa GR 243  
Monda  
Guaro-Monda



Ilmo. Ayuntamiento  
MONDA



# Sendero y Ruta BTT

Etapa GR 243 **Monda**  
**Guaro-Monda**

## La cuesta de las Herreras

Desde su punto de inicio junto al polideportivo de Monda (ver [1] en el mapa), en la carretera A-7100, el camino comienza con una fuerte subida por la cuesta de las Herreras, en un tramo de unos 1,8 km que se encuentra hormigonado hasta llegar a las instalaciones del Club de Tiro [2].



Allí se inicia un descenso que nos llevará a la zona de El Retamar, en donde domina el matorral mediterráneo, ofreciéndonos estupendas vistas del macizo principal de la Sierra de las Nieves, culminado por el pico Torrecilla de 1.919 metros de altitud, y a las zonas de cultivo más próximas donde dominan los almendros y olivos, entre los que se intercalan cultivos subtropicales, como el del aguacate. Desde El Retamar, todavía en descenso, llegamos continuando siempre por el camino principal hasta llegar casi al fondo del cauce del arroyo Hondo [3].

## Guaro

Al cruzar la cañada de arroyo Hondo el paisaje de monte bajo se puebla de alcornoques, pinos y encinas. Desde este arroyo, iniciamos el ascenso de forma suave por el camino que toma el mismo nombre que nos da acceso directo al casco urbano de Guaro [4] en apenas unos 1,5 km, que mantiene un casco urbano con estructura de un pueblo de origen andalusí, con calles estrechas y laberínticas, adornadas de flores y coquetos jardines.



Una vez en Guaro iniciamos el regreso a Monda por el camino del Mocabel, todo ello por carril en la zona de extramuros, hasta llegar aproximadamente hasta el cruce con el camino de Guájar [5], donde se ha asfaltado y pavimentado algunos tramos de dicho camino. Todo este trayecto discurre entre almendrales y huertas.

## Arroyo de Alcazarín

A unos 2 kilómetros de Guaro salimos junto a la carretera A-7100 [6], aunque sin entrar en ella seguimos por el camino de tierra que discurre paralelo a unos 100 metros, bajando suavemente en busca del arroyo de Alcazarín [7], formado por la unión aguas arriba de los arroyos Alpujata y del Viejo. Junto al cauce se puede apreciar vegetación típica de ribera, incluso algo de fauna, como sapos, ranas y aves acuáticas.

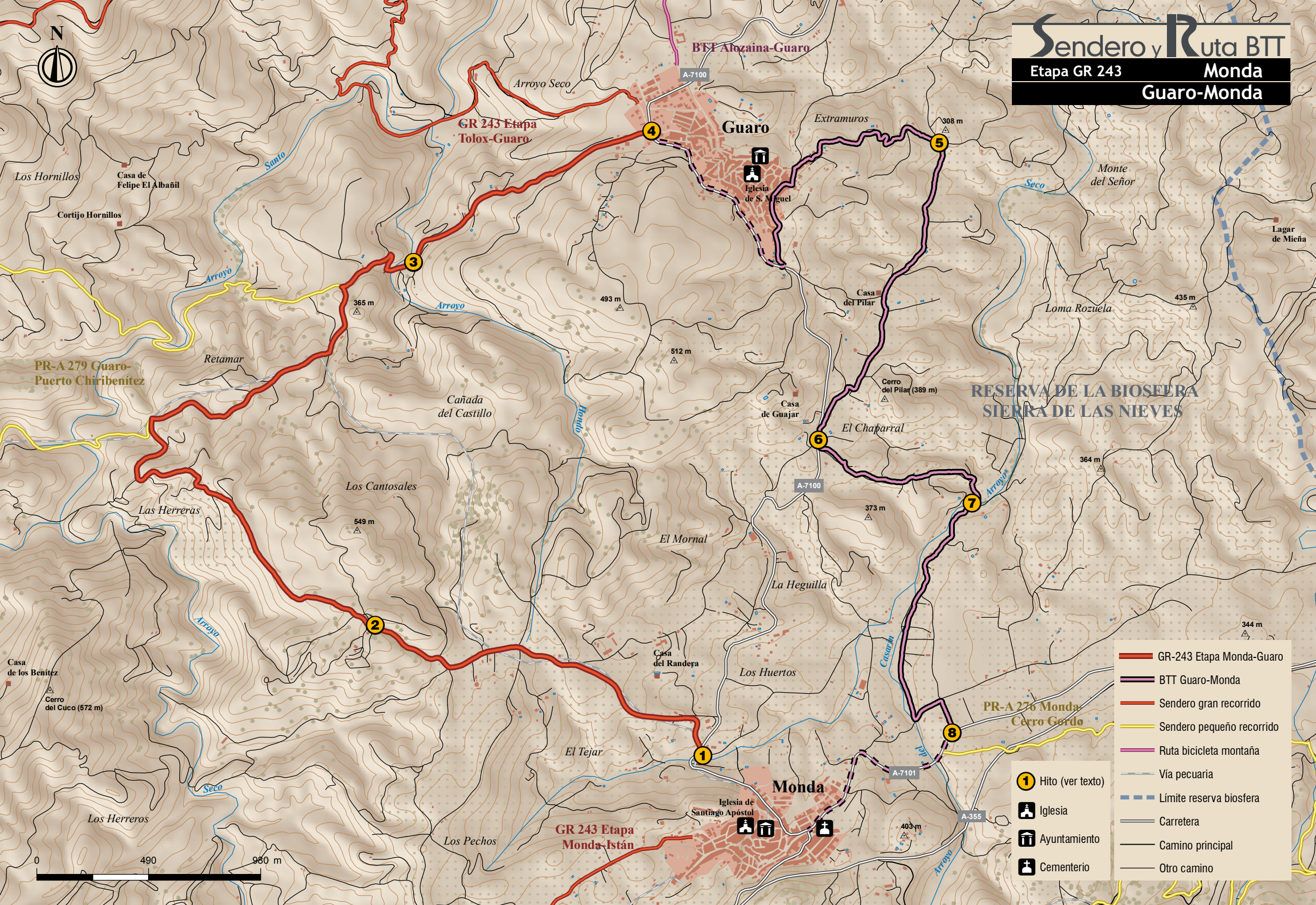


A partir de aquí, el terreno tiende a subir ligeramente, con trozos bastante llanos, antes del cruce con el camino de la Vega, desde donde salimos a la carretera A-7101 [8], para llegar hasta Monda en un tramo de aproximadamente 800 metros por esta vía.



# Sendero y Ruta BTT

## Etapa GR 243 Monda Guaro-Monda



- GR-243 Etapa Monda-Guaro
- BTT Guaro-Monda
- Sendero gran recorrido
- Sendero pequeño recorrido
- Ruta bicicleta montaña
- Via pecuaria
- - - Limite reserva biosfera
- Carretera
- Camino principal
- Otro camino

- 1 Hito (ver texto)
- Iglesia
- Ayuntamiento
- Cementerio

