

## BUENAS PRÁCTICAS



- Deposite la basura en contenedores
- Camina por los senderos marcados
- Respete los bienes y propiedades privadas



- No se permite la captura de animales
- No se permite encender fuego
- No se permite la pesca
- No se permite la recolección de plantas

Teléfono de emergencias: 112



**Sierra de las Nieves**  
RESERVA DE LA BIOSFERA

## MÁS INFORMACIÓN

Red de Centros de Información y Atención al Visitante de la Sierra de las Nieves.  
www.sierradelasnieves.es - www.sierranieves.com

Iniciativa de Turismo Sostenible Sierra de las Nieves



MONDA (Málaga)



**Sierra de las Nieves**  
RESERVA DE LA BIOSFERA

**Sendero y Ruta BTT**  
Etapa GR 243 Monda Istán



Ilmo. Ayuntamiento  
MONDA

## • TRAYECTO

Lineal

## • LONGITUD

18,1 km

## • TIEMPO ESTIMADO

5 horas a pie / 2 horas en bici

## • DIFICULTAD

Media, por la larga distancia a cubrir

## • TIPO CAMINO

Pista forestal

## • PAISAJE/VEGETACIÓN

Bosques de pinos y alcornoques; matorrales mediterráneos jalonados por olivares y huertas. Vistas del valle de río Verde y de los contactos entre calizas y peridotitas.

## • SOMBRA

Escasa

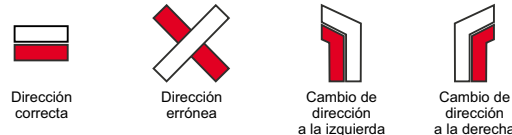
## • RECOMENDACIONES

Dado que el camino es casi en su totalidad una pista forestal, con algunos kilómetros asfaltados, hay que tener cuidado con el tráfico de vehículos a motor.

Llevar agua potable, vestimenta y calzado adecuado y en verano protección solar.

## • SEÑALIZACIÓN UTILIZADA

Sendero homologado y señalizado como etapa del Gran Recorrido GR 243, con balizas y marcas de color blanco y rojo.



## • PROVINCIA / MUNICIPIOS

Málaga / Monda e Istán

## • HOJAS DEL MTN 1:25.000

1065-2 Istán; 1065-4 Marbella; 1066-1 Coín

## • COORDENADAS UTM (ED1950 HUSO 30)

Inicio: X 335991 - Y 4055561

Fin: X 325915 - Y 4050301



## CÓMO LLEGAR

El acceso a Monda es por la carretera A-355 Marbella-Coín-Cártama, o bien, por el norte, desde Guaro, a través de la A-7100.



## APARCAMIENTOS

El municipio dispone de un parking público situado junto a la calle de los Huertos.



## TRANSPORTE PÚBLICO

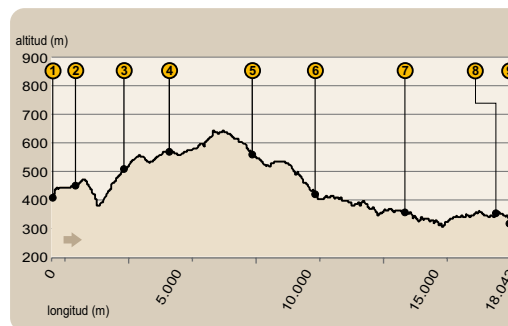
Monda posee un servicio regular de viajeros prestado por la empresa Autobuses Portillo (www.ctsa.portillo.com; Telf. 952 24 70 89 - 902 450 550)



## OTROS SENDEROS

Monda cuenta con una amplia red de senderos homologados, con tres etapas del GR 243 que pasan por él y otras 3 de Pequeños Recorridos. Además hay una amplia oferta de rutas para bicicleta de montaña (rutas BTT), como también una abundante señalización en el casco urbano.

## PERFIL DEL RECORRIDO



## • DESNIVEL MÁXIMO

335 m

## • COTA MÁXIMA


645 m

## • COTA MÍNIMA

310 m

## EL TRABAJO DEL CORCHO

El alcornoque forma parte del bosque mediterráneo junto con quejigos, encinas y otras especies. Sus bellotas alimentan a muchos animales por esta zona, especialmente a los numerosos cerdos asilvestrados, también llamados *cerdalias*.



Este árbol posee una gruesa y esponjosa piel nacida que le protege de los incendios que el bosque mediterráneo sufre de forma natural. Y esa piel, denominada corcho, ha tenido un aprovechamiento humano desde tiempo inmemorial; en el pasado asientos, pequeñas mesas, colmenas y otros enseres se realizaban con corcho. Su trabajo es duro; aproximadamente cada nueve años se realiza la denominada *saca* en la que los *corcheros* despojan a mano este árbol de su corteza para, posteriormente, ser hervida y curada alrededor de un año. Entonces el corcho ya está listo para ser empleado en su uso más común: como tapón para recipientes de vidrio, especialmente botellas de vino y cava. Aunque en los últimos tiempos se está diversificando su uso como elemento aislante, decorativo, etc.



# Sendero y Ruta BTT

Etapa GR 243 **Monda**  
**Istán**

## Monda

Estamos en Monda (ver [1] en el mapa) para iniciar el tramo del GR 243 que une este municipio con Istán. Como se puede comprobar el paisaje dominante es el agrario, con preponderancia de olivares.



En primer lugar accedemos al antiguo camino de Istán [2], único tramo de sendero que se conserva del viejo trazado, donde aún perdura el empedrado y algunos elementos como los vierteaguas. Este camino se dirige en dirección suroeste hacia las afueras del pueblo en su primer tramo por entre pequeñas fincas cercadas. Ya en descenso, y en un tramo en el que se conserva el antiguo sendero, el camino conduce hasta el cauce de arroyo Seco que una vez cruzado nos da acceso a una importante encrucijada de caminos [3], ya a algo más de 2,5 km del inicio.

## La dehesa de Moratán y Gaimón

En este cruce nuestro gran recorrido nos ofrece dos posibilidades, continuar directamente hacia Istán o tomar una variante del GR-243 hacia Ojén. Nosotros continuamos hacia Istán circulando por un amplio carril asfaltado que nos adentra en los pagos de Moratán [4], importante área de este territorio que forma parte de la dehesa de Moratán y Gaimón. La dehesa es el aprovechamiento agroforestal y ganadero más característico del monte mediterráneo donde el hombre ha sabido modelar un paisaje adaptado a sus necesidades, sin merma alguna para el ecosistema del lugar.



En estas dehesas conviven los campos de cultivos cerealísticos, con los aprovechamientos madereros de alcornoques, encinas, quejigos y brezos, además de la actividad cinegética y los pastos ganaderos.

Tras recorrer este nuevo tramo del camino durante unos 4,5 km volvemos al antiguo camino, para, tras otros 1.200 metros, llegar a puerto Moratán [5] otro importante cruce de caminos y lugar que da acceso a la cuenca de río Verde. La pista que parte a la derecha, y que no debemos tomar en esta propuesta, conduce hacia el puerto de las Golondrinas y posteriormente a Tolox.

## Istán

Sin embargo, para continuar hacia Istán debemos tomar el camino de la izquierda que desciende por el camino de Bornoque. Nos adentramos en la zona más interesante del recorrido, al amparo de las sierras Canucha y Blanca que se elevan por el flanco izquierdo, y de los fragosos bosques de monte Albornoque a nuestra derecha. Al acabar el fuerte descenso de Bornoque entramos en una zona de relieve algo más suave, donde cruzamos la llamada cañada del Infierno [6] y posteriormente el cruce de acceso a río Verde [7] donde seguimos por el ramal izquierdo del camino.



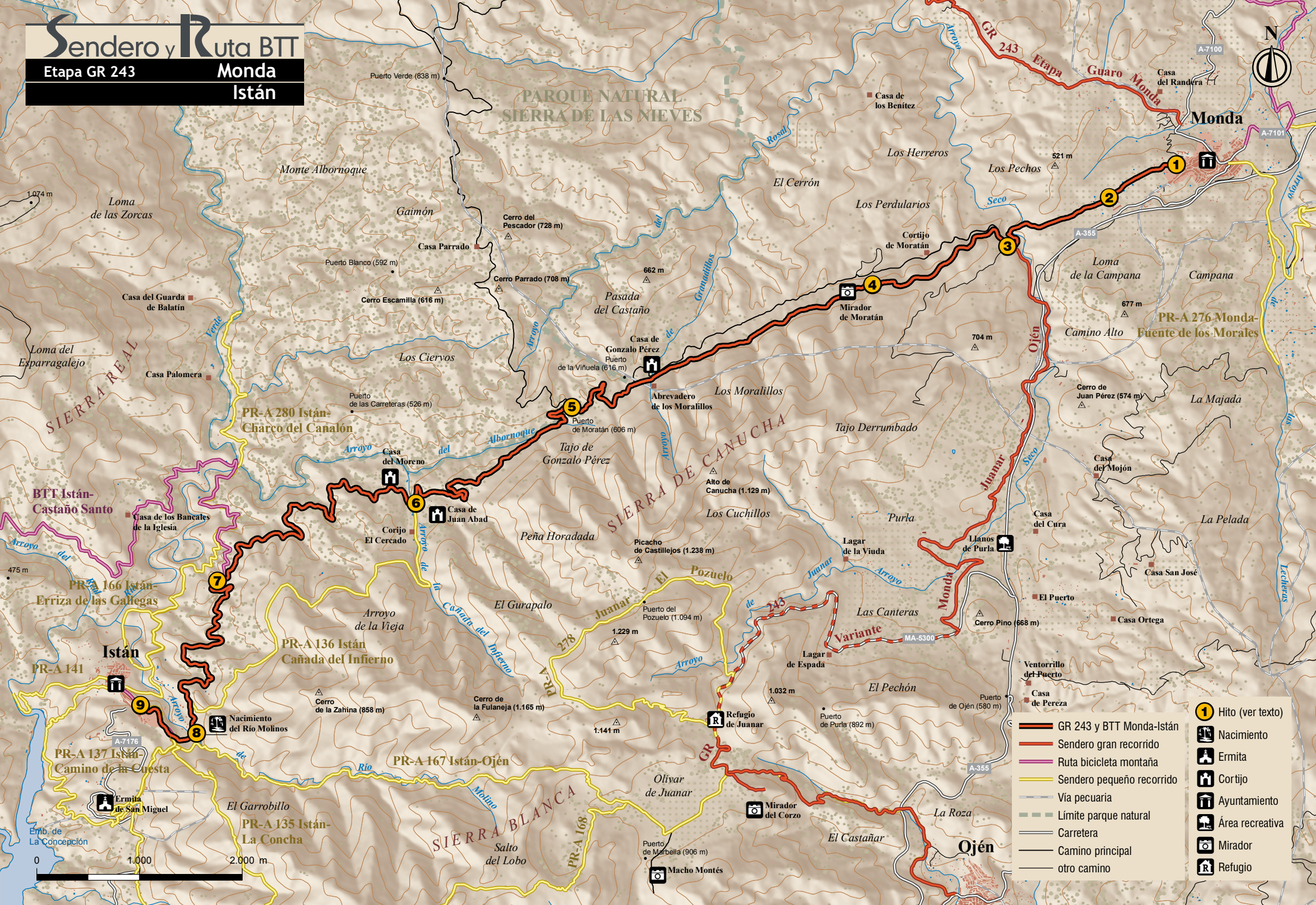
La presencia cada vez más acusada de huertos y campos de cítricos y la belleza y el sonido del nacimiento del río Molinos [8] nos sirven como cortejo de bienvenida a nuestro destino, el pueblo del agua. En Istán [9] la presencia de este elemento impregna cada rincón, donde nos encontramos con fuentes, acequias y lavaderos o incluso un museo que merece la pena visitar. Además de su pasado monumental nos queda la torre de Escalante o la iglesia de San Miguel.

Con esta ruta uniremos los pueblos de Monda e Istán, ambos integrados dentro del parque natural Sierra de las Nieves. Buena parte del recorrido discurre por el antiguo camino que comunicaba ambas poblaciones, hoy convertido en pista forestal, e incluso con grandes tramos asfaltados. Atravesaremos algunas de las mejores masas forestales de este sector de la Sierra de las Nieves, donde abundan los pinares y los bosques de alcornoques. Cercanos a la población de Istán hallaremos numerosos huertos y fincas agrícolas.

# Sendero y Ruta BTT

Etapa GR 243

Monda  
Istán



- GR 243 y BTT Monda-Istán
- Sendero gran recorrido
- Ruta bicicleta montaña
- Sendero pequeño recorrido
- Vía pecuaria
- Límite parque natural
- Carretera
- Camino principal
- otro camino
- Hito (ver texto)
- Nacimiento
- Ermita
- Cortijo
- Ayuntamiento
- Área recreativa
- Mirador
- Refugio

0 1.000 2.000 m