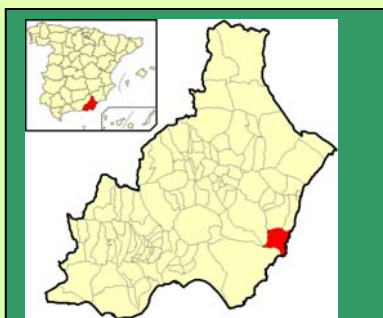


Situación:

El sendero denominado “Cueva del Pájaro – Las Agüillas” es un sendero de tipo circular, con una longitud de 7.900 metros, que tendría su inicio y su fin en el núcleo de población La Cueva del Pájaro, el cual se encuentra a 9 km al Noroeste de Carboneras por la carretera ALP-711 que une ambos núcleos. El sendero recorre una de las zonas más desconocidas y menos visitadas del Parque Natural de Cabo de Gata-Níjar, como es la zona de Sierra Cabrera, atravesando zonas con una vegetación muy interesante, constituida por palinares y otras formaciones de cierto porte, siendo además de mucho interés el relieve de la zona constituido por barrancos encajonados entre montañas, con vegas cultivadas desde antiguo hoy todavía en uso. En el recorrido encontramos puntos de interés como son, el propio núcleo de población de La Cueva del Pájaro, o el de la Serrata, así como las minas abandonadas de los Figueras, El alto de las Agüillas y el de La Serrata, punto más alto del recorrido, desde donde hay unas inmejorables vistas, La rambla del Saltador, etc.



Localización geográfica

Perfil de alturas del trazado



112
TELÉFONOS
DE EMERGENCIAS

En la naturaleza:

- Debes evitar ruidos que puedan alterar el comportamiento de la fauna.
- No cortes plantas ni flores ni dañes los troncos de los árboles.
- No dejes restos de basura, por pequeños o biodegradables que puedan parecerse.
- No hagas fuego.
- Deja las cancelas cerradas para que no se escape el ganado
- No abandones el sendero señalizado.
- En el sendero existen zonas especialmente escarpadas y peligrosas donde hay que extremar la precaución.
- Los vehículos de motor son incompatibles para disfrutar de la naturaleza.
- Lleva agua, comida, teléfono móvil (con lector de QR, si te es posible) y cámara de fotos.



DIRECCIONES DE INTERES:

AYUNTAMIENTO DE CARBONERAS
PLAZA DEL CASTILLO, 1
TELEF: 950 13 60 09 www.carboneras.es

FEDERACIÓN ANDALUZA DE MONTAÑISMO
TELEF: 957 29 13 40 www.fedamon.com



 Ayuntamiento de
Carboneras


SL - A

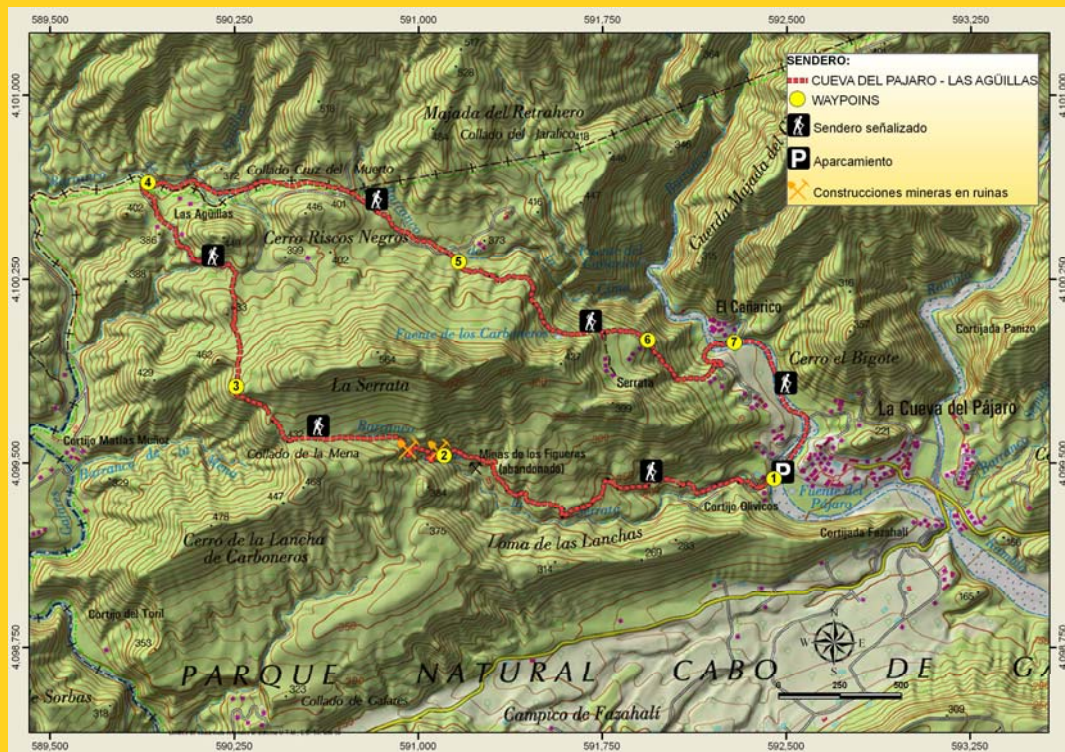
165

SENDERO BALIZADO

Sendero: Cueva del Pájaro – Las Agüillas

ALMERÍA
Parque Natural Cabo de Gata Níjar






Núcleo la Cueva del Pájaro



Algarrobo centenario junto a senda



Construcciones Minas Los Figueras



Entrada a una de las galerías



Valle Rambla del Saltador

DESCRIPCIÓN DEL SENDERO:

El sendero comienza en la Rambla del Saltador (1) al Oeste del núcleo de población La Cueva del Pájaro, perteneciente al municipio de Carboneras, cuyo nombre según dichos populares, proviene de un antiguo contrabandista conocido como “El Pájaro” que tenía su guarida en una cueva próxima al actual núcleo, éste asciende por una antigua senda que conduce hasta las minas abandonadas de Los Figueras (2) localizadas en el Barranco de la Serrata, de las que pueden verse las ruinas del importante complejo minero que fue en su momento, aunque también de plomo y antimonio, continuamos subiendo y tras el paso por el Collado de los Mena, llegamos hasta la zona de más altitud del trazado (3), desde donde se puede observar hacia el Este el Alto de la Serrata y hacia el Oeste el Arroyo de Gafares, así como diversos núcleos de población o cortijadas repartidas por la zona de vega, tras un primer descenso llegamos al Barranco de Las Agüillas (4) en el límite con el término municipal de Turre y donde el sendero cambia de dirección hacia el Este, ascendiendo ligeramente por el antiguo camino de Sorbas, una zona dominada por un espartal retamar y donde también aparecen cultivos de almendros y olivos. Continuando por el camino de Sorbas, ya en sentido descendente pasamos junto a una cortijada en ruinas (5) localizada en las proximidades del Barranco de la Cima, situada en un montículo rocoso rodeado de zonas más fértiles, actualmente cultivadas de almendro y sobre todo olivos, más abajo pasamos junto a una cortijada llamada La Serrata (6) con algunas casas habitables pero la mayoría en ruinas, rodeada por una zona abancalada ocupada por huertas y desde donde podemos observar hacia el Noreste el profundo barranco de la Higuera que da origen a la Rambla del Saltador, cuyo valle, salpicado por numerosos grupos de casa blancas, puede observarse hacia el Sureste, a continuación llegamos al núcleo de población El Cañarico, (7) junto a la Rambla del Saltador, por donde se realiza el último tramo del sendero, en cuyo recorrido podemos observar la vegetación típica de estas ramblas como son taray, adelfas, zarzas, así como algunos pies centenarios de algarrobos y olivos.

FICHA TÉCNICA:

Tipo de sendero: Circular

Longitud: 7,9 Km

Tiempo estimado: 2 horas 30 minutos

Altitud máxima: 483 m

Altitud mínima: 167 m

Ascenso acumulado: 423 m

Descenso acumulado: 418 m

Grado de dificultad: Media

Tipo de terreno: Tierra y pavimento.

Accesibilidad: Recorrido practicable a pié y a caballo

Época: todo el año

El Método MIDE

El M.I.D.E. valora de 1 a 5 puntos (de menos a más) los siguientes aspectos de dificultad:



MEDIO. Severidad del medio natural



DESPLAZAMIENTO. Dificultad en el desplazamiento



ITINERARIO. Orientación en el itinerario



ESFUERZO. Cantidad de esfuerzo necesario

1	2	1	2

Calculado según criterios M.I.D.E. para un excursionista medio, poco cargado

SEÑALIZACIÓN DE LOS SENDEROS LOCALES



CONTINUIDAD DE SENDERO



CAMBIO DE DIRECCIÓN



DIRECCIÓN EQUIVOCADA