

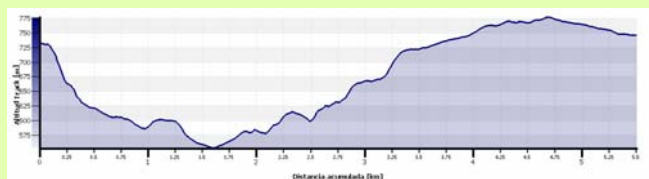
Situación:

El sendero denominado Tejar – Llanillo del Majuelo es un sendero de tipo circular con su inicio y fin en el núcleo urbano de Padules, tiene una longitud de 5.510 metros y discurre por el Parque Natural de Sierra Nevada. En su recorrido se puede apreciar el grado de conservación de las zonas agrícolas más inmediatas al núcleo urbano, conocidas como “La Vega de Padules”, así como las variaciones sufridas en los últimos años en aspectos tales como el uso que se hace del territorio, ya que no es el mismo en la actualidad que antaño, cuando se aprovechaba cada palmo de terreno para cultivo, es destacable la gran biodiversidad que atesoran estas zonas cultivadas, dado que son muy heterogéneas desde un punto de vista estructural y de recursos tróficos, sirviendo como lugar de residencia o paso a numerosas especies de fauna. Una parte del sendero se realiza paralelo al río Andarax, por una zona que constituye un verdadero bosque galería donde la vegetación forma una especie de túnel que cubre el río.



Localización geográfica

Perfil de alturas del trazado



112
TELÉFONOS
DE EMERGENCIAS

En la naturaleza:

- Debes evitar ruidos que puedan alterar el comportamiento de la fauna.
- No cortes plantas ni flores ni dañes los troncos de los árboles.
- No dejes restos de basura, por pequeños o biodegradables que puedan parecerse.
- No hagas fuego.
- Deja las cancelas cerradas para que no se escape el ganado
- No abandones el sendero señalizado.
- En el sendero existen zonas especialmente escarpadas y peligrosas donde hay que extremar la precaución.
- Los vehículos de motor son incompatibles para disfrutar de la naturaleza.
- Lleva agua, comida, teléfono móvil (con lector de QR, si te es posible) y cámara de fotos.



DIRECCIONES DE INTERES:

AYUNTAMIENTO DE PADULES
PLAZA DE LA CONSTITUCIÓN, 1
TELEF: 950 51 00 01 www.padules.es

FEDERACIÓN ANDALUZA DE MONTAÑISMO
TELEF: 957 29 13 40 www.fedamon.com



**AYUNTAMIENTO
PADULES**


SL - A

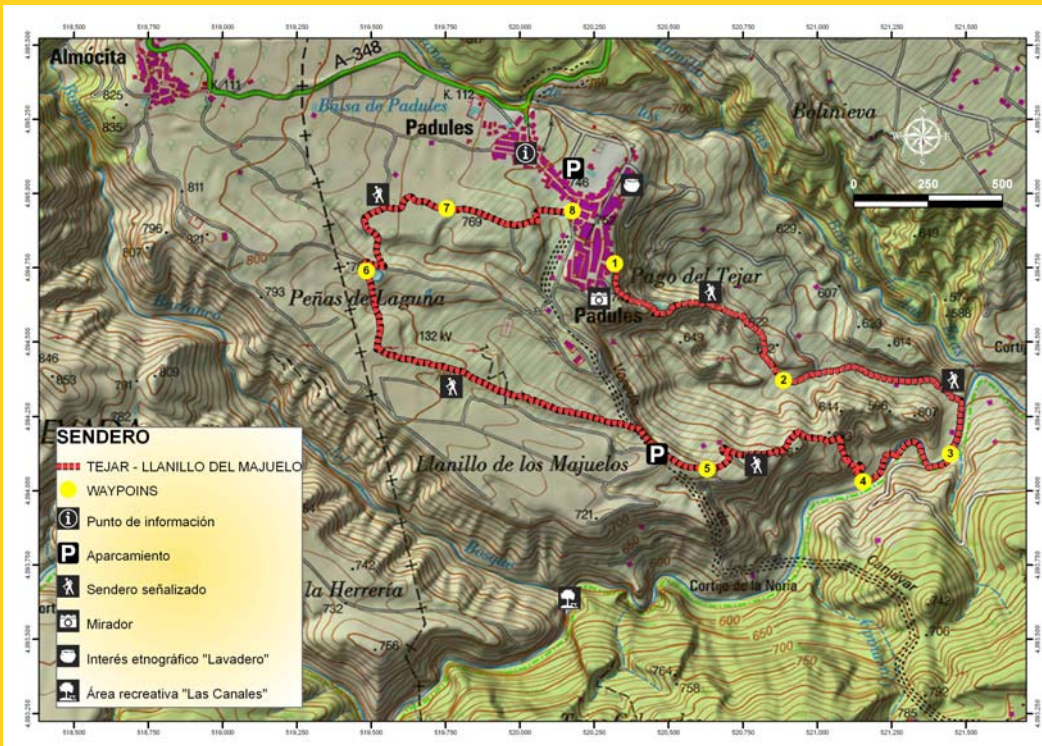
42

SENDERO BALIZADO

Sendero: Tejar – Llanillo del Majuelo

ALMERÍA
Parque Natural Sierra Nevada





FICHA TÉCNICA:

Tipo de sendero: Circular

Longitud: 5,510 Km

Tiempo estimado: 2 horas 15 minutos

Altitud máxima: 778 m

Altitud mínima: 553 m

Ascenso acumulado: 241 m

Descenso acumulado: 227 m

Grado de dificultad: Media

Tipo de terreno: Tierra y pavimento.

Accesibilidad: Recorrido practicable a pié y a caballo.

Época: todo el año.

Recomendación: precaución con las crecidas del río.

El Método MIDE

El M.I.D.E. valora de 1 a 5 puntos (de menos a más) los siguientes aspectos de dificultad:



MEDIO. Severidad del medio natural



DESPLAZAMIENTO. Dificultad en el desplazamiento



ITINERARIO. Orientación en el itinerario



ESFUERZO. Cantidad de esfuerzo necesario



1



2



1



2

Calculado según criterios M.I.D.E. para un excursionista medio, poco cargado

SEÑALIZACIÓN DE LOS SENDEROS LOCALES



CONTINUIDAD DE SENDERO



CAMBIO DE DIRECCIÓN



DIRECCIÓN EQUIVOCADA



Municipio de Padules



Parrales Vega de Padules



Tajo El Faraite



Bosque galería en el Río Andarax



Encina centenaria

DESCRIPCIÓN DEL SENDERO:

El sendero comienza al Sureste del núcleo de Padules en la calle El Tejar (1) por una senda conocida como Camino del Río, desde donde tenemos unas inmejorables vistas de la Vega de Abajo, así como de los Tajos del Faraite una pared vertical de más de cincuenta metros, durante el tramo de descenso hacia el río podemos observar algunos bancales plantados de parrales de la variedad “Napoleón” (2) que aún se conservan en la vega, si bien la mayoría de ellos están abandonados e invadidos por un arbusto conocido como “Salao” considerado una mala hierba, el abandono de estos bancales está provocando el derrumbe de unas parcelas sobre otras y devolviendo al paisaje su apariencia más primitiva. En el punto con la mínima cota del trazado (3) cruzamos el río Andarax por una zona donde el cauce es más estrecho y aparece encajonado junto a paredes verticales que él mismo ha ido erosionando a lo largo del tiempo pudiendo apreciar el abundante caudal que suele llevar incluso en las épocas de estío, a partir de aquí y durante aproximadamente 500 metros el sendero discurre por una zona característica de un bosque galería (4) donde la vegetación forma una especie de túnel que cubre el lecho del río, creando un ecosistema de gran importancia que desempeña funciones de sustento y cobijo para una gran cantidad de animales, particularmente de aves. En este punto volvemos a cruzar el río e iniciamos el ascenso hacia el núcleo de población pasando junto a un camino (5) que conduce al paraje de gran valor paisajístico conocido como “Las Canales”, localizado a poco más de 500 metros, donde puede apreciarse una cerrada en el río Andarax, siendo especialmente llamativas las formas de erosión hídrica que allí aparecen tales como cañones, pozas, meandros encajados, así como la rica fauna ligada a este tipo de ambientes. Continuando con la ascensión y tras atravesar el paraje Llanillo del Majuelo llegamos a la cota más elevada del sendero (6) y pasamos junto a una balsa de riego que almacena agua que proviene, mediante una canalización, de un pozo localizado al otro lado del río en Sierra Gador con la que se riega la Vega de Arriba de Padules, atravesamos una zona de olivos (7) donde la mayor parte son ejemplares centenarios, pudiendo apreciar en muchos de ellos el tronco hueco con grandes agujeros producidos por el paso del tiempo, también encontramos restos del encinar que debió de estar instalado en esta zona antiguamente El sendero finaliza en el Callejón de Julián (8) después de atravesar una zona de huertas donde los lugareños cultivan distintas hortalizas de temporada, desde aquí podemos realizar un recorrido por distintas calles típicas del municipio y visitar lugares emblemáticos como la Iglesia de Santa María La Mayor de estilo mudéjar, el Ayuntamiento, lavadero antiguo y balsa, así como disfrutar de la gastronomía típica alpujarreña.