

Descripción de la ruta

El sendero casi circular discurre por uno de los paisajes más pintorescos de los Montes de Torremolinos, primero en sentido ascendente, para después realizar un recorrido longitudinal a través de crestas y pequeñas mesetas, con unas visuales espectaculares sobre la ensenada de Málaga y la Costa del Sol al Sur, y el Valle del Guadalhorce al norte, descendiendo finalmente hacia Torremolinos.

Durante el recorrido que está totalmente balizado podemos encontrar la Cueva del Toro, frecuentada por aficionados a la Espeleología y la acequia que se inicia en el manantial del Cañuelo, que regaba los antiguos viñedos que poblaban la zona, antes de alcanzar los corrales del Tío Caliche, en el Puerto del Canuto, donde podremos asomarnos al vértice geodésico "Paloma". Por la loma se llega al Complejo Serrano de la Cañada del Lobo, donde el sendero se transforma en carril y nos conduce al puerto de las Ovejas, donde podemos descender a Benalmádena, a través del telecabina o bien por alguna de las rutas locales, como el camino conocido como Arroyo de los Muertos; otra opción solo para los más preparados es continuar hacia Mijas por el sendero señalizado PR-A 171.

Para continuar nuestro recorrido deberemos volver sobre nuestros pasos y llegar de nuevo al Puerto del

Viento. Para descender cómodamente, bordeando el Cerro del Toril, por bosquetes de pinos y llegar al Llano de las Avefrías, cerca de la carretera de las Canteras final de nuestro sendero, a 1,5 km de Torremolinos.



Durante el recorrido apreciaremos una vegetación de esparto, aulagas, palmito, cantueso, nazareno, manzanilla, coscojas y bosquetes de pino carrasco y resinero, donde habitan ejemplares de ardilla, meloncillos, erizos y la víbora hocicuda y, podremos observar el vuelo, del águila culebrera, cernícalos, perdices, etc.

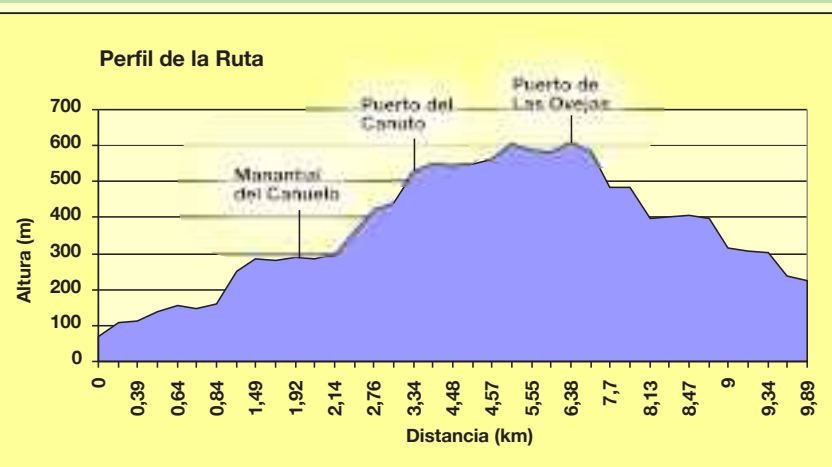


Tajo de La Paloma y Torremolinos

RECOMENDACIONES EN LA NATURALEZA

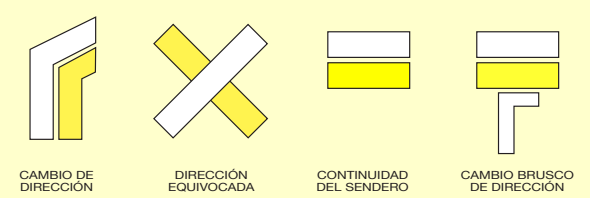


-  Vista Panorámica
-  Mirador
-  Alberque
-  Gruta
-  Manantial
-  Área Recreativa
-  Ermita-Iglesia



Elementos destacables:
 Área recreativa de "Los Manantiales", Mirador natural del vértice geodésico de la Paloma, Complejo de la Cañada del Lobo.

SEÑALIZACIÓN DE PEQUEÑOS RECORRIDOS



Ficha Técnica PR-A 172 Sendero de los Puertos de Torremolinos

Longitud: 9,9 km (Ida)	Tipo de sendero: lineal
Tiempo estimado: 3 horas, 45 minutos	Terreno: vereda y carril
Desnivel positivo: 525 m	Época: otoño, invierno y primavera
Desnivel negativo: 525 m	Dificultad: media

Situación

El sendero discurre por los Montes de Torremolinos, municipio de la Costa del Sol Malagueña en la región de Andalucía, al sur de España. Limita al noreste con el municipio de Málaga, al este y sureste con el mar Mediterráneo, al suroeste y oeste con el municipio de Benalmádena, y al noroeste con el de Alhaurín de la Torre.



Como llegar: Por la autovía A-7 desde Málaga o desde Algeciras.



El origen...

Aunque es el municipio más joven de la historia reciente de Málaga, ya lo había sido antes de unir sus tierras a las del municipio de Málaga, del que se ha segregado. Su situación costera en una zona de vieja historia le convirtieron en lugar de asentamiento de las primeras civilizaciones. Pero antes ya había estado aquí el hombre como lo demuestran los restos de hace unos 150.000 años encontrados en sus cuevas y grutas. Por sus costas pasaron fenicios, griegos, cartagineses, romanos y árabes que encontraron en estas tierras todo lo que se podía desear en aquellos tiempos: refugio, agua, pesca, caza y buen clima. La primera noticia que tenemos del pueblo es de 1489, en los últimos años de la conquista cristiana, cuando después de conquistar Málaga en el reparto de las tierras se habla de los Molinos de la Torre que quedaron adscritos al territorio de lo que hoy es el vecino municipio de Alhaurín de la Torre, junto con Churriana. No obstante en 1502 pasó a formar parte de la ciudad de Málaga con el nombre de las Torres de Pimentel. En 1745 aparece por primera vez este pueblo en un mapa realizado por Francisco Llobet con el nombre de Torre de los Molinos, de donde derivaría su nombre actual. Permaneció como municipio independiente hasta 1924, fecha en la que se agregó al de Málaga, hasta que los vecinos de Torremolinos solicitaron la segregación, constituyéndose nuevamente en municipio el 27 de septiembre de 1988. La historia de Torremolinos se ha escrito en las últimas décadas de la mano del turismo. A finales de la década de los 50, lo que en su día había sido el pequeño núcleo de pescadores compuesto por la calle San Miguel y las barriadas de El Calvario, el Bajondillo y la Carihuela, inicia un gran despegue económico y urbano, que le convierte en la actualidad en uno de los núcleos de actividad más importante entre los destinos turísticos. Son las barriadas de El Bajondillo, la Carihuela, calle San Miguel y su entorno, sobre lo que ha girado el desarrollo turístico gracias a sus excepcionales playas, las cuales son conocidas como punto de referencia de los destinos de sol y playa en todo el mundo.

Ayuntamiento:
Telf.:952 379400. Fax:952 37 94 42
www.ayto-torremolinos.org



TORREMOLINOS

PR-A
172

ANDALUCÍA

PUERTOS DE TORREMOLINOS

SENDEROS BALIZADOS



FEDERACION ANDALUZA DE MONTAÑISMO

FOTO: Mirador de la Cañada del Lobo