




Oficina Municipal
de Información Turística
Calle García Lorca, 50
04867 Macael (Almería)
T: 950 128 916
macaelturismo.com



VER TRACK



DESCRIPCIÓN DEL ITINERARIO

Comienza en la pista de tierra que asciende al Yacimiento arqueológico de Macael Viejo desde la pista asfaltada que recorre el Arroyo del Baile.

Ascendemos medio kilómetro por la pista, para tomar una pista secundaria a la derecha, la cual abandonamos 250 metros más arriba para tomar el camino que asciende a la izquierda.

Dicho camino zigzaguea para ascender por la vaguada situada al suroeste de la meseta que conforma Macael Viejo.

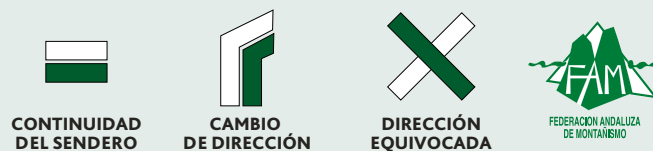
Coronado el collado, el resalte rocoso que nos separa del punto más alto de la meseta lo salvamos mediante un sistema de escaleras y rampas con barandillas.

Una vez en la meseta vamos descendiendo por ella, ya que presenta una inclinación hacia el norte. En seguida alcanzamos una antigua cantera, y a partir de ella, seguimos el camino por el que se accedía a ella.

Así, alcanzamos los restos de las estructuras excavadas en el yacimiento arqueológico, a donde llega la pista de tierra que habíamos abandonado al principio del recorrido. Siguiéndola regresamos al punto de partida.



SEÑALIZACIÓN DE LOS SENDEROS LOCALES



DESCRIPCIÓN DEL ENTORNO

El sendero se desarrolla en el centro del área de explotación de las famosas canteras de mármol de Macael, explotadas desde época romana.

Accede al Yacimiento arqueológico de Macael Viejo, abandonado en 1.573, tras la expulsión de los moriscos, en el que se han encontrado estructuras y objetos de épocas morisca, islámica, romana y neolítica.

Macael Viejo está asentado en una meseta rodeada de acantilados rocosos que dotaba al asentamiento de un fuerte carácter defensivo.

En la propia meseta existen canteras de mármol blanco y gris, tanto actuales como históricas, con restos de elementos dedicados a la explotación.

La meseta se sitúa sobre la unión del Arroyo del Baile y el Arroyo del Marchal, con vistas al Valle del Almanzora.

Es un ecosistema semidesértico en el que abundan especies como el esparto, el tomillo y la retama.

Respecto a la fauna destaca la presencia de cabras montesas.

- Deposite la basura este entorno
- No se permite la captura de animales
- Manténgase en los caminos
- No se permite encender fuego
- Respete los bienes y propiedades privadas
- No se permite la recolección de plantas
- Evite hacer ruido
- No se permite el tránsito en bicicleta por el Camino antiguo
- No tocar los elementos patrimoniales
- No usar detectores de metales
- No recoger elementos patrimoniales

MIDE	El Método MIDE
El M.I.D.E. valora de 1 a 5 puntos (de menos a más) los siguientes aspectos de dificultad:	
Severidad del Medio Natural	Orientación en el itinerario
Dificultad en el Desplazamiento	Cantidad de esfuerzo necesario
1	2
2	1
Condiciones y tiempos estimados según criterios MIDE, sin paradas.	

sendero SL-A 283

ANTIGUO CAMINO A MACAEL VIEJO

- Sendero con interés histórico artístico
- Sendero con interés geológico

DESCUBRE
LA TIERRA
DEL MÁRMOL



PUNTOS DE INTERÉS

- 1 Antiguo camino a Macael Viejo
- 2 Panorámica N°1
- 3 Cantera histórica
- 4 Refugio de canteros
- 5 Panorámica N°2
- 6 Yacimiento arqueológico de Macael Viejo



ACCESO AL SENDERO

Pista asfaltada que recorre el Arroyo del Baile, y que sale a la derecha de la carretera que conduce a la pedanía del Marchal. Término municipal de Macael.

Tipo de sendero:
local

Recorrido:
circular

Coordenadas y altitud punto de inicio:
30S 0561497, 4129549, 715 m

Longitud:
1,75 km

Duración:
40 mn

Grado de dificultad:
moderado

Época:
todo el año



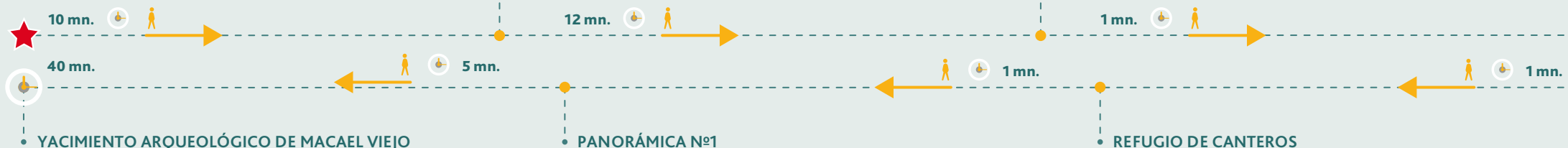
ANTIGUO CAMINO A MACAEL VIEJO



PANORÁMICA N°1



CANTERA HISTÓRICA



ATENCIÓN: conviene llevar botas de montaña y vestimenta adecuada, agua, y comida, así como bloc de notas, cámara fotográfica, móvil, etc. Conviene informarse de las previsiones meteorológicas.